

# SEPEC

SERVICIO ESTADÍSTICO PESQUERO COLOMBIANO



## Encuesta estructural de sitios de desembarco y unidades económicas de pesca artesanales en los dos litorales y las principales cuencas continentales de Colombia



Sitio de desembarco en Dibulla (La Guajira). Fotografía: Lo Verso, G. 2020.

**Elaborado por:**

**Carlos Salazar-Pérez<sup>1</sup>, Jairo Altamar<sup>2</sup>, Roberto Rivera-Mendoza<sup>1</sup>, Luis Manjarrés-Martínez<sup>2</sup> y Luis Orlando Duarte<sup>1</sup>**

<sup>1</sup>Contratista

<sup>2</sup>Grupo de Investigación Evaluación y Ecología Pesquera (GIEEP)

Programa de Ingeniería Pesquera

Facultad de Ingeniería

Universidad del Magdalena

**Cítese como:**

Salazar-Pérez, C., J. Altamar., R. Rivera-Mendoza., L. Manjarrés-Martínez. y L. O. Duarte. 2021. Encuesta estructural de sitios de desembarco y unidades económicas de pesca artesanales en los dos litorales y las principales cuencas continentales de Colombia. Informe técnico. Autoridad Nacional de Acuicultura y Pesca (AUNAP), Universidad del Magdalena. 119p.

<b>AUTORIDAD NACIONAL DE ACUICULTURA Y PESCA (AUNAP)</b>			
Director General		Nicolás Del Castillo Piedrahita	
Secretario General		Daniel Ariza Heredia	
Director Técnico de Inspección y Vigilancia		Nelcy Esther Villa Estarita	
Jefe Oficina Generación del Conocimiento y la Información		María Rosa Angarita Peñaranda	
Director Técnico de Administración y Fomento		John Jairo Restrepo Arenas	
Director Regional Bogotá		Carlos Borda Rodríguez	
Director Regional Barranquilla		Jorge Roa Barrios	
Director Regional Barrancabermeja		Javier Ovalle Martínez	
Director Regional Cali		Sandra del Socorro Angulo Cabezas	
Director Regional Magangué		Alfredo De Ávila Castellón	
Director Regional Medellín		Carlos Zapata Morales	
Director Regional Villavicencio		Maritza Casallas Delgado	
<b>UNIVERSIDAD DEL MAGDALENA</b>		<b>COMITÉ TÉCNICO SUPERVISOR AUNAP</b>	
Rector	Pablo Vera Salazar	Carlos Barreto Reyes	
Vicerrector Académico	José Vásquez Polo	Vianys Agudelo Martínez	
Vicerrector de Extensión y Proyección Social	Edwin Chacón/John Taborda	Wilberto Angulo Viveros	
Vicerrector de Investigación	Ernesto Galvis Lista	Jorge Córdoba Peña	
Vicerrector Financiero y Administrativo	Jaime Noguera Serrano	Alberto Mario Pacheco	
<b>PERSONAL TÉCNICO Y ADMINISTRATIVO DEL CONTRATO</b>			
<b>Gerente del Contrato</b>	María Isabel Salazar Chacón	Yessica Mafaldo Solarte	Luz Elena Bedoya Bravo
Luis M. Manjarrés Martínez	Leonardo Fabio Garay Méndez	Greysi Deisi Jafayteque Muca	Linda Paola López Fuentes
<b>Jefe de análisis de datos y evaluación de la información</b>	Ana Carina Hoyos Alemán	Estiben Alberto Ríos Sandoval	Sigilfredo Arévalo Mejía
Luis Orlando Duarte Casares	Antonio José Trespalcios Díaz	María Rosario Lozada Vargas	Zulma Enith Montiel Osorio
<b>Coordinadores y Profesionales de Apoyo de los diferentes componentes</b>	Kenia Adolfinia Chimá Martínez	Jhohan Stíven Villarreal Zambrano	Danny Paola Hernández Herrera
Roberto Rivera Mendoza	Alfenis Enileth Arteaga Durango	Jhon Fredy García Parra	Iván Antonio Pérez Tapias
Jairo Altamar López	Yuly Paulina Silva Meza	Lady Johana Meza Botina	Yecenia Yulieth Zapata Bedoya
José Luís González Porto	Andrea Marcela Espitia Galvis	Mónica Cabezas Loaiza	Luis Alberto Vallejo Rodríguez
Carlos Salazar Pérez	Juan Manuel Villalba Quintero	Yeison Exneider Rodríguez López	Roberto Antonio Vergara Pinto
Brayan Roca Lanao	Leonardo Luis Zapa Argel	Dora Liliana Canchala Chiran	Shirly Patricia Correa Rodríguez

Erika Pava Escobar	Yeisman Isaac Hoyos García	Wendy Milady Rodríguez Díaz	Adriana De Jesús Morgan Figueroa
Eduardo Choles Rodríguez	Samir Antonio Noble Camaño	Sergio Arnoldo Vargas Garrido	Lorena Centeno Mejía
Margarita Rosa Rangel Durán	Suleidy Noble Montes	Luis Yexy López Romero	Sulma Yaneth Flórez Lima
Rafael Mendoza Ureche	Luis Fernando Madariaga Aguilar	Ilbert José Ortega Carvajal	Roberto Carlos Genes González
Emiliano Zambrano Rodríguez	Geraldine Inés Doria Durango	Juan Farid Torres Rodríguez	<b>Colectores de datos - Desembarcos Industriales</b>
Daniela Barrios Naizzir	Dostin Samid Guerrero Martínez	Edinson Eduardo Rubio Aldana	Sergio Iván Jiménez Suárez
Arled Martínez Villalba	Huber Acuña Vanegas	Beyanira Quiroga Rubio	Wilson González Mosquera
Harold Casas Reina	Carlos Hernando Mancilla	Camila Vanesa Alegría Pastrana	Celedonio Riascos Riascos
Mirla Sánchez Pimienta	Ana Sofía González Ávila	Ana Camila Rodríguez Silva	Yeison Reina Rosero
Jesús Padilla Soto	Ana María Bravo Jerez	Juanis Dolores Solera Petro	Carlos Eduardo Viaña Tous
<b>Coordinador de Sistemas</b>	Gelson Andrés Beltrán Pérez	Amalfi Reyes Valdés	Alfredo Angel Hernández Padilla
Huguer Reyes Ardila	Jader Salomón Lozano Herrera	Luz Marly Muñoz Infante	Rafael Enrique Suarez Lara
<b>Profesional Técnico Informático</b>	José Mercedes Cabrera Zurmary	Daniel Niño García	<b>Colectores de datos- Acuicultura</b>
Maria Camila Samper Meza	Shirleys Chiquillo Romero	Frank Alexander Forero	Carlos Ariel Gómez Gutiérrez
Ciro Polo Pallares	Uberlis Villarreal Cañavera	Luis Francisco Cubillos Ariza	Cesar Augusto Díaz Cuenca
Brayan Carbonó	Kellys Johana Lara Mendiz	Nini Johana Vega Leal	Cindy Michelle Gonzáles Sánchez
Jorge Pineda	José Alfredo Mejía Ospino	Ligia Mercedes Carrillo Villar	Dairo García Moreno
<b>Analistas de datos</b>	Edith Auxiliadora Beltrán Ortega	María Griselda Roa Bernal	Diego Pérez Castro
Félix Cuello	Yuris Silvana Beltrán Troncoso	Karen Julieth Cifuentes Hoyos	Dora Deissy Espinosa Aguiar
Gloria de León Martínez	Jorge Eliécer Valoyes Córdoba	Adriana Milena Sánchez Catimay	Esteban Arcesio López Gómez
Karina Tejeda Rico	Nurys Deyda Palacios Panesso	Elvis Alexander Parra Vargas	Evany Manuel Valderrama Zapata
Estefanía Isaza Toro	Juvenal Pardo Caraballo	Natalia Marcela Gámez Moreno	Fabio Antonio Sarmiento Zambrano
Olga Cecilia Vargas Charris	Fanny Judith Anaya Sánchez	Juan Camilo Sánchez Mesa	Freddy Andrés Chávez Bolívar
Carlos Andrés Cuervo Carvajal	Doralina Pineda Rengifo	Claudia Patricia Quiñones Caicedo	Jaidier Jener Peinado Cárdenas
Diana Elizabeth Tarazona Giraldo	Floralva Salazar Anchico	Caterine Hurtado Pinillos	José Gabriel Mestra Ricardo
Brigitte Dimelsa Gil Manrique	Yunuris Marmolejo Cabadia	Alberto Enrique Ghisays Fernández	Leider Yesid Cárdenas Anaya
Jorge Rodríguez De Hoyos	Dunois Bravo Martínez	Alexander Mejía Arévalo	Leidy Dayana Romero Buitrago

<b>Asesor Jurídico</b>	Damaris Caballero Maury	Amarilis Sofía Quiroz Benítez	Leonardo Maldonado Monsalve
Oliver Orozco Sanjuanero	Pedro Juan Rodríguez Olivo	Arnoldo Valencia Ayala	Liliana Holguín Sanabria
<b>Asesor Contable</b>	Mayra Alejandra Barraza Herrera	Diego Leonardo Anzola Urrea	Liliana Ivet Pineda Godín
Daniel Rivadeneira Arrieta	Leicer Manjarrés Agresott	Paola Guzmán Vanegas	Manuel Fernando Castañeda Farfán
<b>Personal Administrativo</b>	Leandra Patricia Petro Humanez	Edelmis Martínez Gil	Nelson Iván Espinosa Criollo
Katherin Julieth Almendrales Tejeda	Martha Josefina Granados Whisgman	Javier Fernando Ramírez Ramírez	Orlando Enrique Correa Galván
Carolina María Bornacelli Ropain	Adanies Jiménez Vega	Jemmy Lissete Padilla Aramendez	Richar Alonso Ramos Tolosa
Karen Stephanie Jiménez Charris	Héctor Olmedo Molina Villa	Karys Carolina Romero Cárdenas	Rosendo Ortiz Velásquez
Elda Rodríguez Cárdenas	Javier Alejandro Guerra Royero	Luis Alberto Páez Espitia	Sandra Juliana Gutiérrez Manrique
Karen Katerine Márquez Lora	Sindy Paola Mendoza Polo	Jhira Raquel Petro Martínez	Sindy Johanna Rueda David
Daniela Vanesa Villalba Cárdenas	Luis Eduardo Charrasquiél Jiménez	María Magdalena Téllez Mercado	Uriel Marín Gallego
<b>Taxónomos</b>	Harol Teherán Cervantes	María Zorainy Franco Chávez	Yovani Romero Galeano
Armando Ortega Lara	Rafael Humberto Rodríguez Robles	Marlon Jair Vides Rúgeles	<b>Colectores de datos - Producción Peces Ornamentales</b>
Diego Córdoba Rojas	Damarys Gutiérrez López	Nayarit Zulena Cadavid Cadavid	Ligia Mercedes Carrillo Villar
Luis Nieto Alvarado	Luz Dairis Padilla Arena	Nini Johanna Camargo Ramírez	Lady Yasmín Forero Sánchez
<b>Supervisores Regionales</b>	Nolbis Esther Matos Jimenez	Oscar Andrés Ayala Gómez	Jaime Andrés Bohorquez Rozo
Eimmy Rosa González Gutiérrez	Wilder Alonso Campo Mengual	Pablo Andrés Villarreal Sánchez	Paola Andrea Infante Sierra
Jesika Patricia Cortés Salcedo	Gisela Rocío Roa Noriega	Robinson Alberto Arciniegas Liñán	Jhonatan Mauricio Quiñones Montiel
Ayrini Patricia Mora Rhenals	Milton José Del Prado Polo	Sandra Milena Cedeño Motta	Ivone Maritza Aricari Damaso
Lilian Saidith Reza Gaviria	Andis Danis Redondo Barros	Viviana Lasso Salas	Flor Ángela Peña Alzate
Yenny Victoria Rengifo Parra	Carlos Segundo Redondo Campo	Andrés Ricardo Barroso Garcés	Nilia Janeth Escobar Niño
Marlen Yulis Salazar Montaño	Yolfa María Montes Martínez	Sandra Patricia Contreras Romero	Indira Parra Son
Luz Estella Barbosa Sanabria	Elser José Redondo Pushaina	Deidys del Carmen Buelvas Correa	Diego Alejandro Castillo Corredor
Ovidio Brand Bonilla	Sonia María Gouriyu Gouriyu	Mayerlis Del Carmen Miranda Beleño	María Alejandra Fonseca Guerrero
William Andrés Pérez Doria	Elsi Ester Mendoza Fuentes	Cristian Dayan Julio Morelo	<b>Colectores de datos - Comercialización</b>
Jorge Augusto Angulo Sinisterra	Jinner Margarita Mengual Deluque	Jaime Andrés Ramos Jiménez	Ana Sofía Ballesteros Madera

<b>Colectores de datos - Pesca Artesanal de Consumo</b>	Federico Mengual Sijona	Ramiro Antonio Gómez Julio	Isa del Mar Bolaños Escobar
Ledys Marlith Salcedo Castañeda	Ana Ipuana Ipuana	Dorcy del Carmen Altamiranda Argel	Ivone Maritza Aricari Dámaso
Cleida del Carmen Castillo Guerrero	Néstor Aníbal Cohen Luna	Martha Lucia Contreras Ortega	Jhulder Giovanni Parra Patiño
Gerardo Gómez Mejía	Ramon Epieyu Uriana	Javier Joaquín Nieves López	José Fernando Orrego Aguirre
David Fernando Hernández Rosso	Alexander José Salas Uriana	Elkin David Zarante Tordecilla	Lorena Patricia Ortega Villota
María Isabel Castro Mesa	Edilberto José Redondo Uriana	Zuly Glenis Vergara Salgado	Luís Edwar Arroyo Ramos
Diana Paola Jiménez Castillo	Reyes Margarita Lindao Pana	Yenis Paola Lozano Lozano	Nilsa De la Encarnación Montenegro
Vivian Córdoba Figueroa	Yusnei Gómez Epieyu	José Darío Donado García	Victoria Eugenia Cetina Montes
Carolina Merchán Gordon	Ana Cira Epiayu Pushaina	Juan José Hernández Correa	Vísmar Orlando Gil Hernández
Wilton Galván Mercado	Mariel Yomara Ramos Muriel	Diosmar Enrique Reyes López	Yuly Alexandra Contreras Barbosa
José Manuel Vega Giraldo	Yuber Alexander Córdoba Martínez	Bismary Rentería Bocanegra	<b>Gestión Documental</b>
Mirleisy Chaverra Chaverra	Arelis Allin Córdoba	José Badillo Hurtado	Albert Hernández Hernández
Maryskerlenis Roa Valencia	Diana Viris Mosquera Asprilla	Carmen Fabiola Perea Copete	Valentina María Ceveriche Balmaceda
Francisco Cuesta Salas	Clara Inés Mena Mena	Leiby Yohana Asprilla Sánchez	Eider Luis Muñoz Fontalvo
Yarlenis Robledo Mosquera	Luz Nelly Rivas Medina	Dora Nelly Angulo Caicedo	Seybi Martín Barros Ayola
Ana Yurleidy Arroyo Moreno	Juan Carlos Hernández Aguiño	Diana Patricia Palacios Palacios	Sandra Paola Tabares Buelvas
Leonor Salcedo Montalvo	Ingrid Tatiana Cifuentes Murillo	Rosa Emiliana Orobio Sierra	<b>Estudiantes de Apoyo</b>
Sandra Milena Mosquera Perea	Libia Doris Asprilla Murillo	Sonia Guerrero Solís	Luis Felipe Ramos Luna
Dairo Lorenzo Cajiao Pandales	Nelson Catalino Barahona Valois	Sulanyer Rodríguez Mina	Gian Luca Lo Verso Alonso
Damaris Tovar Hernández	Evaristo Enrique García Álvarez	Waldetrudiz Obregón Andrade	Andrea Lucia Gómez Kerguelén
Rubís Yuliza Perea Garcés	María Fernanda Mina Hurtado	Wendy Yesenia Morales Caicedo	Sheyla Hernández Prieto
Francisca Estefanía Murillo Asprilla	Oscar Fernando Quiñones Moreno	Wlifrído Angulo Rentería	Steven Fonseca Mercado
Juana Helena Belalcazar García	Pedro Esteban Cuero Gamboa	Yeferson López Gómez	Mirian Esther Fernández Mosquera
Lorena Aguiño Carabalí	Heidy Cuero Valencia	Yordi Desiderio Tenorio Araujo	Stefany Johanna Cardozo Jiménez
Luz Arely López Mosquera	Yudis Pamela Urbano Arboleda	Freddy Pretel Jaramillo	
Mallibel Mosquera Moreno	Nilson Cristo Ávila	Erika Hernández Martínez	
Jaime Roberto Moreno Martínez	Heiler José Romero Arroyo	José Luis Moreno Lengua	

# Contenido

<b>1. Introducción</b> .....	11
<b>2. Aspectos metodológicos</b> .....	12
2.1 Cobertura geográfica.....	12
2.2 Fuentes de información.....	13
2.3 Métodos de colecta y sistematización de datos.....	13
2.4 Procesamiento de datos.....	15
<b>3. Resultados y discusión</b> .....	16
3.1 Inventario de sitios de desembarco .....	16
3.2 Inventario de Unidades Económicas de pesca.....	18
3.3 Nivel de motorización de la flota pesquera artesanal.....	23
3.4 Nivel de diversificación de la flota pesquera artesanal.....	25
3.5 Caracterización de los principales tipos de Unidades Económicas de Pesca (UEPs) usados en cada cuenca o litoral.....	29
3.6 Estacionalidad de la actividad pesquera artesanal.....	43
<b>4. Referencias</b> .....	50
<b>5. Anexos</b> .....	53
Anexo 1. Formulario de encuesta estructural de sitios pesqueros y unidades económicas de pesca artesanales.....	53
Anexo 2. Módulo de encuesta estructural en la plataforma informática del SEPEC.....	54
Anexo 3. Número de Unidades Económicas de Pesca (UEPs) inventariadas por sitio de desembarco y tipo de arte de pesca.....	55

## Lista de figuras

Figura 1. Ubicación espacial de los sitios de desembarco inventariados en el marco de la encuesta estructural de pesca artesanal. ....	16
Figura 2. Composición porcentual de las UEPs registradas en los dos litorales y las principales cuencas continentales de Colombia, discriminada por tipo de arte de pesca principal. ....	19
Figura 3. Composición porcentual del número de UEPs en cada una de las cuencas o litorales, por tipo de arte de pesca principal. a) litoral Caribe, b) litoral Pacífico, c) cuenca Magdalena, d) cuenca Sinú, e) cuenca Atrato, f) cuenca Orinoquía y g) cuenca Amazonía. ....	20
Figura 4. Composición porcentual de la actividad pesquera artesanal por mes y cuenca o litoral. ....	44
Figura 5. Composición porcentual de la actividad pesquera artesanal por mes y estrato estadístico de la cuenca Orinoquía. ....	48
Figura 6. Composición porcentual de la actividad pesquera artesanal por mes y estrato estadístico de la cuenca Amazonía. ....	49



## Lista de tablas

Tabla 1. Número de sitios de desembarco discriminados en función de los estratos estadísticos (ecológico-pesqueros) definidos en el Servicio Estadístico Pesquero Colombiano (SEPEC). ..17	
Tabla 2. Número modal, mínimo y máximo de pescadores por Unidad Económica de Pesca (UEP), discriminado por cuenca o litoral y tipo de arte de pesca.....22	
Tabla 3. Distribución porcentual de los tipos de UEPs discriminadas por cuenca o litoral.....24	
Tabla 4. Pcentaje de UEPs discriminadas por cuenca o litoral y nivel de motorización. ....25	
Tabla 5. Composición porcentual de UEPs discriminadas por tipo de arte de pesca secundario en todas las cuencas o litorales. Las filas vacías corresponden a valores menores a 0,1%. ....26	
Tabla 6. Composición porcentual de UEPs inventariadas en cada una de las cuencas o litorales, por tipo de arte de pesca secundario. Las filas vacías corresponden a valores menores a 0,1%. .....27	
Tabla 7. Composición porcentual de la actividad pesquera artesanal por mes y estrato estadístico. .....45	

## Lista de fichas técnicas

Ficha 1. Ficha técnica modelo que explica los componentes y contenidos de cada UEP caracterizada.....	30
Ficha 2. Ficha técnica de las UEPs que emplean red de enmalle fija en la cuenca Amazonía ...	31
Ficha 3. Ficha técnica de las UEPs que emplean palangre calandrio en la cuenca Amazonía. ...	32
Ficha 4. Ficha técnica de las UEPs que emplean red de enmalle fija en la cuenca Atrato.....	33
Ficha 5. Ficha técnica de las UEPs que emplean línea de mano fija en la cuenca Atrato.....	34
Ficha 6. Ficha técnica de las UEPs que emplean red de enmalle fija en el litoral Caribe.....	35
Ficha 7. Ficha técnica de las UEPs que emplean red de enmalle de encierro en el litoral Caribe. .....	36
Ficha 8. Ficha técnica de las UEPs que emplean atarraya en la cuenca Magdalena.....	37
Ficha 9. Ficha técnica de las UEPs que emplean red de enmalle fija en la cuenca Orinoquía. ...	38
Ficha 10. Ficha técnica de las UEPs que emplean red de enmalle camaronera en el litoral Pacífico. .....	39
Ficha 11. Ficha técnica de las UEPs que emplean palangre o espinel de fondo en el litoral Pacífico. ....	40
Ficha 12. Ficha técnica de las UEPs que emplean red de enmalle fija en la cuenca Sinú. ....	41
Ficha 13. Ficha técnica de las UEPs que emplean palangre calandrio en la cuenca Sinú. ....	42

## 1. Introducción

Existe un reconocimiento global de que las pesquerías artesanales marinas y continentales son de gran relevancia para las comunidades costeras y ribereñas, ya que constituyen una de las principales fuentes de ingreso económico y de seguridad alimentaria para el recurso humano que se dedica a esta actividad (FAO, 2020). Solo las pesquerías artesanales marinas pueden llegar a aportar a más del 50% de la producción mundial, vinculando a más de 22 millones de personas a esta labor (Teh y Sumalia, 2011). Este aspecto socio-económico es particularmente álgido en las pesquerías de Colombia. Sin embargo, ancestralmente el aporte que realizan los pobladores asentados sobre los dos litorales y las principales cuencas hidrográficas ha sido subvalorado, tal vez por la escasa documentación y el poco seguimiento histórico de su contribución (Grijalba-Bendeck *et al.*, 2012; Duarte *et al.*, 2018).

La Encuesta Estructural de pesca artesanal (EE) se convierte en un instrumento que permite dimensionar la relevancia de la pesca artesanal en el país a partir de información concerniente a la distribución, magnitud y caracterización de los sitios de desembarco pesqueros artesanales, en función de las siguientes variables: i) número de Unidades Económicas de Pesca (UEPs), ii) tipos de artes y/o métodos de pesca empleados, iii) horarios de faena, iv) nivel de motorización, v) tipos de UEPs y vi) número de pescadores comúnmente involucrados en la faena, entre otras.

En adición a lo anterior, la EE proporciona el marco muestral para el diseño de la encuesta de evaluación de desembarcos con base en los estratos estadísticos definidos por el Servicio Estadístico Pesquero Colombiano-SEPEC (Duarte *et al.*, 2018). Así mismo, la EE suministra la información requerida para establecer el conjunto de factores elevadores que son utilizados para las estimaciones de la producción pesquera artesanal (Stamatopoulos, 2002).

Por lo anteriormente expuesto y dando cumplimiento al objetivo 1 del contrato interadministrativo N° 071 de 2020, celebrado entre la Autoridad Nacional de Acuicultura y Pesca (AUNAP) y la Universidad del Magdalena, el presente documento consolida los resultados obtenidos en el marco de la encuesta estructural de las pesquerías artesanales marinas y continentales de Colombia.

## 2. Aspectos metodológicos

### 2.1 Cobertura geográfica

Inicialmente, el área de estudio se dividió en siete (7) estratos geográficos que corresponden a los dos (2) litorales y las cinco (5) principales cuencas hidrográficas de Colombia. Estos se describen a continuación:

1. Litoral Caribe (costa Atlántica colombiana): con extensión de 1642 km, comprendida desde la línea de costa desde cabo Castilletes (departamento de La Guajira), frontera con Venezuela, hasta cabo Tiburón (departamento del Choco), límite con Panamá. Además de los asentamientos pesqueros costeros, en este litoral se incluyen sistemas ambientales estratégicos como el Golfo de Salamanca (en el departamento del Magdalena), el delta del río Magdalena, el Golfo de Morrosquillo, las zonas deltaicas de los ríos Sinú y Atrato, y el Golfo de Urabá. No obstante, en esta cobertura no se incluyó el sistema lagunar y estuarino conformado por la Ciénaga Grande de Santa Marta, así como los archipiélagos de San Andrés, Providencia y Santa Catalina y las Islas del Rosario y San Bernardo.
2. Litoral Pacífico: con extensión de 1300 km, comprende la línea de costa desde la desembocadura del río Mataje (departamento de Nariño), en la frontera con Ecuador, hasta punta Ardita (departamento del Chocó), frontera con Panamá. Este litoral cubre un total de 15 municipios distribuidos en cuatro (4) departamentos (Chocó, Valle del Cauca, Cauca y Nariño).
3. Cuenca Magdalena: comprende las sub-cuencas del Río Magdalena, el Cauca y el San Jorge. El río Magdalena nace en el macizo colombiano y desemboca en el mar Caribe, con una extensión de 1538 km. Este río se caracteriza por recorrer 11 departamentos de Colombia, y se consideran tres estratos: 1. Tramo Alto (Huila y Tolima), 2. Tramo Medio (Antioquia, Bolívar, Boyacá, Caldas, Cesar, Santander y Tolima) y 3. Tramo bajo (Atlántico, Bolívar, Cesar, Magdalena y Santander). El río Cauca, con una longitud de 1350 km, nace cerca de la laguna del Buey en el Macizo colombiano (departamento del Cauca) y desemboca en el río Magdalena, cerca de la población de Pinillos (departamento de Bolívar). Este río pasa por los departamentos de Antioquia, Bolívar, Caldas y Sucre. El Río San Jorge nace en el parque nacional natural Paramillo (municipio de Ituango, Antioquia) y desemboca en el río Magdalena, pasando por los municipios de Ayapel, Buenavista y Pueblo Nuevo, en el departamento de Córdoba, y de Caimito, Galeras, San Marcos y San Benito de Abad, en el departamento de Sucre.
4. Cuenca Sinú: este río nace en el Nudo de Paramillo y desemboca en Boca de Tinajones, en el mar Caribe. Tiene una longitud de 415 km, llegado a considerarse el tercer río más importante de la vertiente Caribe en Colombia.

5. Cuenca Atrato: este río nace en el Cerro del Plateado en el municipio de El Carmen de Atrato, cordillera Occidental de los Andes, y desemboca en el golfo de Urabá, recorriendo una extensión de 720 km. Así mismo, cubre dos departamentos (Choco y Antioquia) y 11 municipios.
6. Cuenca Orinoquía: se localiza en la parte Oriental de Colombia, representando el 30,4% del territorio nacional, y abarca los departamentos de Arauca, Casanare, Vichada, Meta y de manera parcial los departamentos de Boyacá, Cundinamarca, Santander, Guaviare, Guainía y Vaupés. Comprende de sur a norte las siguientes cuencas hidrográficas: Inírida, Guaviare, Guayabero, Vichada, Tomo, Meta, vertiente occidental del río Orinoco, Casanare y Arauca.
7. Cuenca Amazonía: abarca los departamentos de Guainía, Vaupés, Amazonas, Putumayo y Caquetá. Incluye de sur a norte las siguientes cuencas hidrográficas: Amazonas, Putumayo, Napo, Caquetá, Caguán, Yari, Apaporis, Vaupés y Guainía. Así mismo, integra el sistema de Yahuaraca y los lagos de Tarapoto.

## **2.2 Fuentes de información**

Los datos fueron obtenidos a partir de dos fuentes de información: primaria y secundaria. La información secundaria consistió en un listado de sitios de desembarco previamente establecido en la EE realizada por el SEPEC en el año 2017. Este listado sirvió como punto de partida para la actualización del número de sitios de desembarco en cada uno de los estratos geográficos anteriormente mencionados. La información primaria correspondió a los datos colectados directamente en los sitios de desembarco que fueron identificados en el transcurso de la actividad, a partir de un esquema tipo bola de nieve, en la modalidad exponencial.

## **2.3 Métodos de colecta y sistematización de datos**

La metodología aplicada en cada sitio para la obtención de los datos de la EE correspondió a un censo de UEPs y los datos de campo se obtuvieron de las fuentes que respondieron la encuesta mediante la técnica de informante directo (pescadores). Para ello se utilizó un instrumento de recolección estructurado específicamente para tal propósito (Anexo1), el cual comprende las siguientes tres secciones:

### **i) Localización del registro**

- Número de registro
- Fecha de registro
- Nombre del colector

## **ii) Identificación del registro**

- a. Departamento
- b. Municipio
- c. Sitio de desembarco
- d. Coordenadas geográficas del sitio de desembarco (latitud y longitud)

## **iii) Listado de Unidades Económicas de Pesca**

- a. Identificación de UEP o propietario
- b. Arte y/o método de pesca principal y secundario (con sus horarios frecuentes de salida y llegada)
- c. Tipo de UEP (mayor o menor)
- d. Cuenca(s) o litoral(es) de pesca (principal y secundario)
- e. ¿Posee motor (sí o no)?
- f. N° modal de pescadores por UEP
- g. Meses en que pesca la UEP

Durante la fase de registro de datos en campo se efectuó un seguimiento semanal al personal de campo, con el objetivo de verificar el cubrimiento oportuno de los sitios previstos a encuestar. Este seguimiento estuvo realizado principalmente por los supervisores regionales que se encontraban en cada cuenca o litoral y, simultáneamente, por la coordinación técnica de la EE.

Los datos registrados en campo fueron digitados en el sistema de información del SEPEC, plataforma en la cual se creó una interfaz para la sistematización de la EE (Anexo 2). Esta interfaz también contiene los listados de referencia estandarizados de los artes y/o métodos de pesca, los sitios de desembarco (por municipio, cuenca o litoral) e involucró además un número de restricciones que permitieron de primera mano reducir inconsistencias en el ingreso de los datos. Además, los listados de referencia fueron actualizados conforme se efectuó el cubrimiento de cada sitio de desembarco, en términos de los tipos de artes y/o métodos de pesca y los nombres de los nuevos sitios inventariados.

El proceso de digitación de los datos registrados en desarrollo de la EE estuvo sometido a un cronograma pre-establecido para las actividades de digitación y edición de formularios. En lo que respecta a la digitación, este período comprendió 15 días calendario desde la recolección de datos en campo, es decir, desde la fecha de registro; en cuanto a la edición, comprendió 30 días calendario desde la fecha de registro. Durante estos periodos se realizó simultáneamente la revisión o análisis de los datos ingresados a la plataforma y, posteriormente, el proceso de auditoría.

Durante la fase de revisión o análisis de datos se realizaron los análisis de coherencia o consistencia y el análisis de contexto. En lo que respecta a la auditoría de datos, se cotejó inicialmente la información digitada por cada UEP y sitio de desembarco con la registrada en el respectivo formulario físico. Para ambas actividades fue fundamental la descarga de los informes tabulares en la plataforma SEPEC. Naturalmente, en caso de presentarse datos inconsistentes se realizó la solicitud de corrección al personal de campo, quienes efectuaron las modificaciones correspondientes en los plazos de edición previamente establecidos.

## **2.4 Procesamiento de datos**

Con base en las coordenadas geográficas (latitud y longitud) registradas para cada sitio de desembarco, se llevó a cabo la representación espacial de los mismos, empleando el sistema de información geográfica de libre acceso QGIS v3.10.10, previa verificación y correspondencia de las coordenadas con las posiciones de los municipios, cabeceras municipales y centros poblados referenciadas por la División Político Administrativa de Colombia – DIVIPOLA (DANE, 2020). Así mismo, se realizaron análisis descriptivos mediante el software informático Microsoft Excel® versión 2016, a fin de obtener los indicadores correspondientes al inventario de las UEPs (número de UEPs por tipo de arte de pesca y cuenca o litoral, % de UEPs por sitios, % de UEPs por tipo y cuenca o litoral y número de pescadores por UEP, arte y cuenca o litoral), al nivel de motorización de la flota pesquera artesanal (% de UEPs por tipo de propulsión y cuenca o litoral) y a la estacionalidad de la actividad (% de UEPs por cuenca o litoral en cada mes del año).

### 3. Resultados y discusión

#### 3.1 Inventario de sitios de desembarco

La EE permitió inventariar 955 sitios de desembarco situados sobre los dos litorales y cinco (5) de las principales cuencas hidrográficas de Colombia. En términos representativos, el nivel geográfico con mayor número de sitios inventariados (414) correspondió a la cuenca del Magdalena, seguido de los litorales Caribe y Pacífico, con 218 y 105 sitios, respectivamente. En contraste, los niveles geográficos con menor cobertura correspondieron a la cuenca del Sinú, el Atrato y la Amazonía, regiones en las cuales se inventariaron 57, 50 y 45 sitios de desembarco, respectivamente (Figura 1).

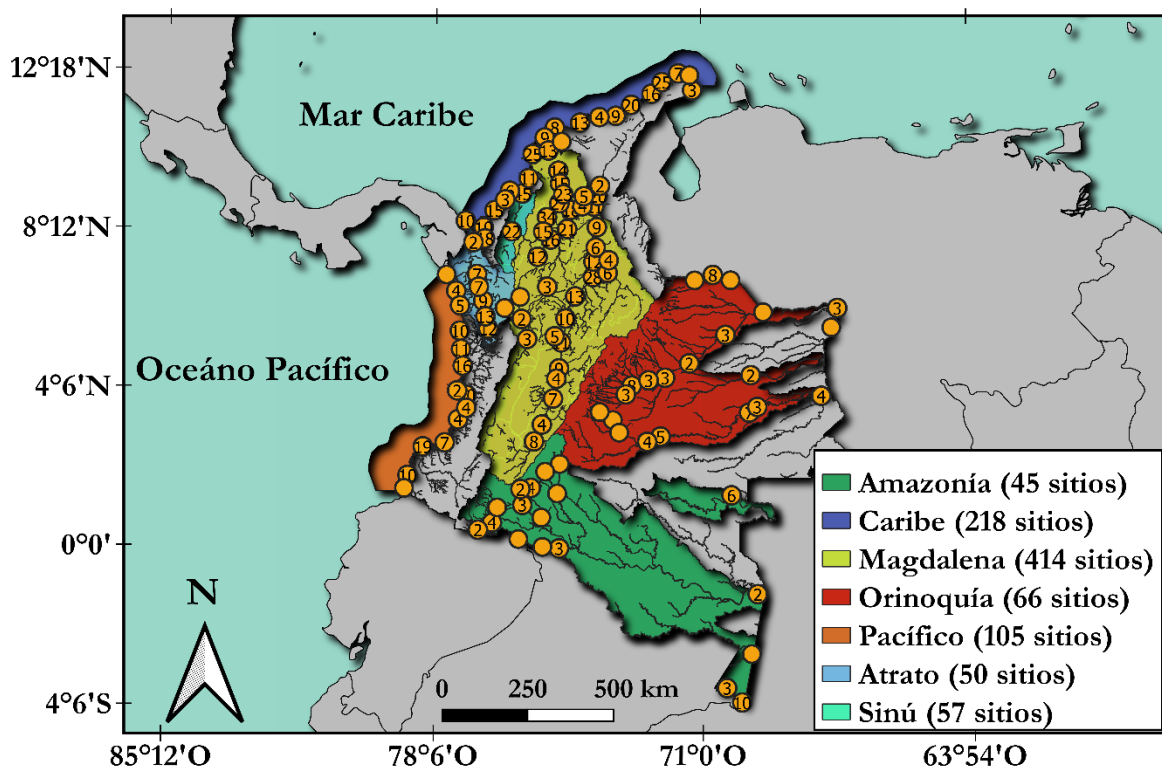


Figura 1. Ubicación espacial de los sitios de desembarco inventariados en el marco de la encuesta estructural de pesca artesanal.

Al efectuar el análisis en función de los estratos estadísticos (ecológico-pesqueros) utilizados para la estimación de los desembarcos artesanales de Colombia, se destacó como estrato con mayor número de sitios de desembarco inventariados (91 sitios) el complejo cenagoso ubicado en el tramo bajo de la cuenca del río Magdalena, seguido del río San Jorge (66 sitios), el Pacífico sur (56 sitios) y el río Sinú (56 sitios) (Tabla 1).



Tabla 1. Número de sitios de desembarco discriminados en función de los estratos estadísticos (ecológico-pesqueros) definidos en el Servicio Estadístico Pesquero Colombiano (SEPEC).

<b>Cuenca o litoral</b>	<b>Estrato menor (goográfico)</b>	<b>Estrato estadístico (ecológico - pesquero)</b>	<b>Sitios de desembarco inventariados</b>
	Río Cauca	Río Cauca - Tramo Bajo	36
	Río Cauca	Río Cauca - Tramo Medio	36
	Río San Jorge	Río San Jorge	66
	Tramo Alto	Betania	7
	Tramo Alto	Neiva	6
	Tramo Alto	Tramo Alto	19
	Tramo Bajo	Ciénaga de Zapatosa	34
	Tramo Bajo	Complejo cenagoso	91
Magdalena	Tramo Bajo	Tramo Bajo	2
	Tramo Medio	Barrancabermeja	23
	Tramo Medio	El Llanito	1
	Tramo Medio	Guarinocito	5
	Tramo Medio	Honda	7
	Tramo Medio	La Dorada	2
	Tramo Medio	Puerto Berrío	10
	Tramo Medio	Puerto Boyacá	10
	Tramo Medio	Puerto Wilches	43
	Tramo Medio	Vereda Buenavista	5
	Caribe central	Canal del Dique	16
	Caribe central	Caribe central	24
	Caribe central	Golfo De Salamanca	6
	Caribe norte	La Guajira centro	21
	Caribe norte	La Guajira norte	53
	Caribe norte	Magdalena - La Guajira Sur	19
Caribe	Caribe sur	Caribe sur	23
	Caribe sur	Complejo estuarino de Cispatá	5
	Caribe sur	Golfo de Morrosquillo	23
	Caribe sur	Urabá occidental	13
	Caribe sur	Urabá oriental	7
	Caribe sur	Urabá sur	17
Pacífico	Pacífico norte	Pacífico norte	49
	Pacífico sur	Pacífico sur	56

Tabla 1. (Cont.)

<b>Cuenca o litoral</b>	<b>Estrato menor (goográfico)</b>	<b>Estrato estadístico (ecológico - pesquero)</b>	<b>Sitios de desembarco inventariados</b>
	Río Arauca	Río Arauca	10
	Río Ariari	Río Ariari	3
	Río Guaviare	Río Guaviare - Tramo Bajo	14
Orinoquía	Río Guaviare	Río Guaviare - Tramo Medio	9
	Río Meta	Río Meta - Tramo Bajo	8
	Río Meta	Río Meta - Tramo Medio	19
	Río Vichada	Río Vichada	2
Sinú	Río Sinú	Río Sinú	56
Atrato	Río Atrato	Río Atrato	52
	Río Amazonas	Leticia - Bodegas	4
	Río Amazonas	Leticia - Puerto	10
Amazonía	Río Caquetá	Río Caquetá	5
	Río Caquetá	Río Caquetá - Piedemonte	12
	Río Putumayo	Putumayo - Amazonas	10
	Río Vaupés	Río Vaupés	6

### 3.2 Inventario de Unidades Económicas de pesca

A nivel general se registraron 23685 UEPs en los dos litorales y las principales cuencas continentales de Colombia. En función de los niveles geográficos, la cuenca más representativa en términos de número UEPs correspondió al Magdalena con 11513 UEPs, seguida de los litorales Caribe y Pacífico con 4261 y 2483 UEPs, respectivamente. Las cuencas con menor representación hicieron alusión al Atrato (1920 UEPs), Sinú (1411 UEPs) Orinoquía (1128 UEPs) y Amazonía (969 UEPs). Los artes de pesca mayormente utilizados como principal correspondieron a la red de enmalle (60,6% de UEPs), la atarraya (15,1% de UEPs) y la línea de mano (10,6% de UEPs). Mientras que en porcentajes menores de participación se resaltó el uso del palangre o espinel y el chinchorro continental (Figura 2). Esto último concuerda con lo reportado por Altamar y Zúñiga (2015), quienes a partir de un censo de UEPs y embarcaciones pesqueras artesanales en Colombia, destacan como artes de pesca principalmente utilizados por las UEPs a la red de enmalle (57,0%) y la atarraya (13,0%). Vale decir que los autores mencionados obtuvieron estas cifras a partir de un inventario de 184 sitios de desembarco, mientras que en el presente trabajo el número de sitios correspondió a 955 (Figura 1).

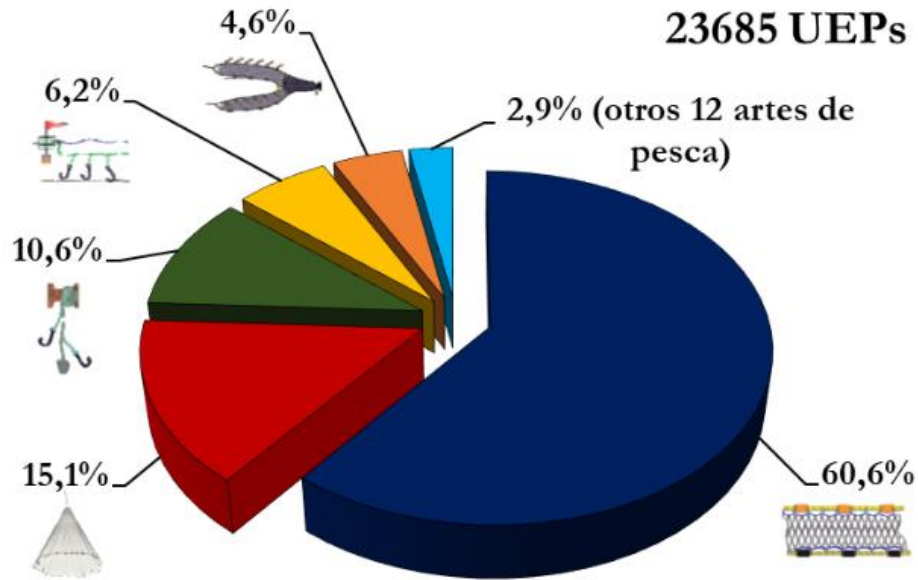


Figura 2. Composición porcentual de las UEPs registradas en los dos litorales y las principales cuencas continentales de Colombia, discriminada por tipo de arte de pesca principal.

En lo que respecta a la cuenca del Magdalena, el arte de pesca mayormente usado fue la red de enmalle, cuya representación correspondió al 63,6% de UEPs, siguiendo en orden de importancia la atarraya, con 22,2% de UEPs. En el caso del Atrato, casi la totalidad de las UEPs emplean como arte de pesca la red de enmalle (93,7%). En las cuencas restantes se usan en menor medida la línea de mano (6,0% de UEPs). En la cuenca del Sinú se observó una alta representación de UEPs que usan red de enmalle (63,8%). No obstante, existe también una participación importante de aquellas que usan la atarraya (34,0%). En la Orinoquía el arte de pesca más usado es la red de enmalle (51,1% de UEPs), seguido del palangre o espinel, con 25,4% de UEPs. Finalmente, para la Amazonía el arte más representativo contrasta con las cuencas anteriores, ya que el palangre o espinel lidera esta distribución, con un 34% de UEPs, seguido de la red de enmalle (30,9% de UEPs) y la línea de mano (18,0% de UEPs) (Figura 3).

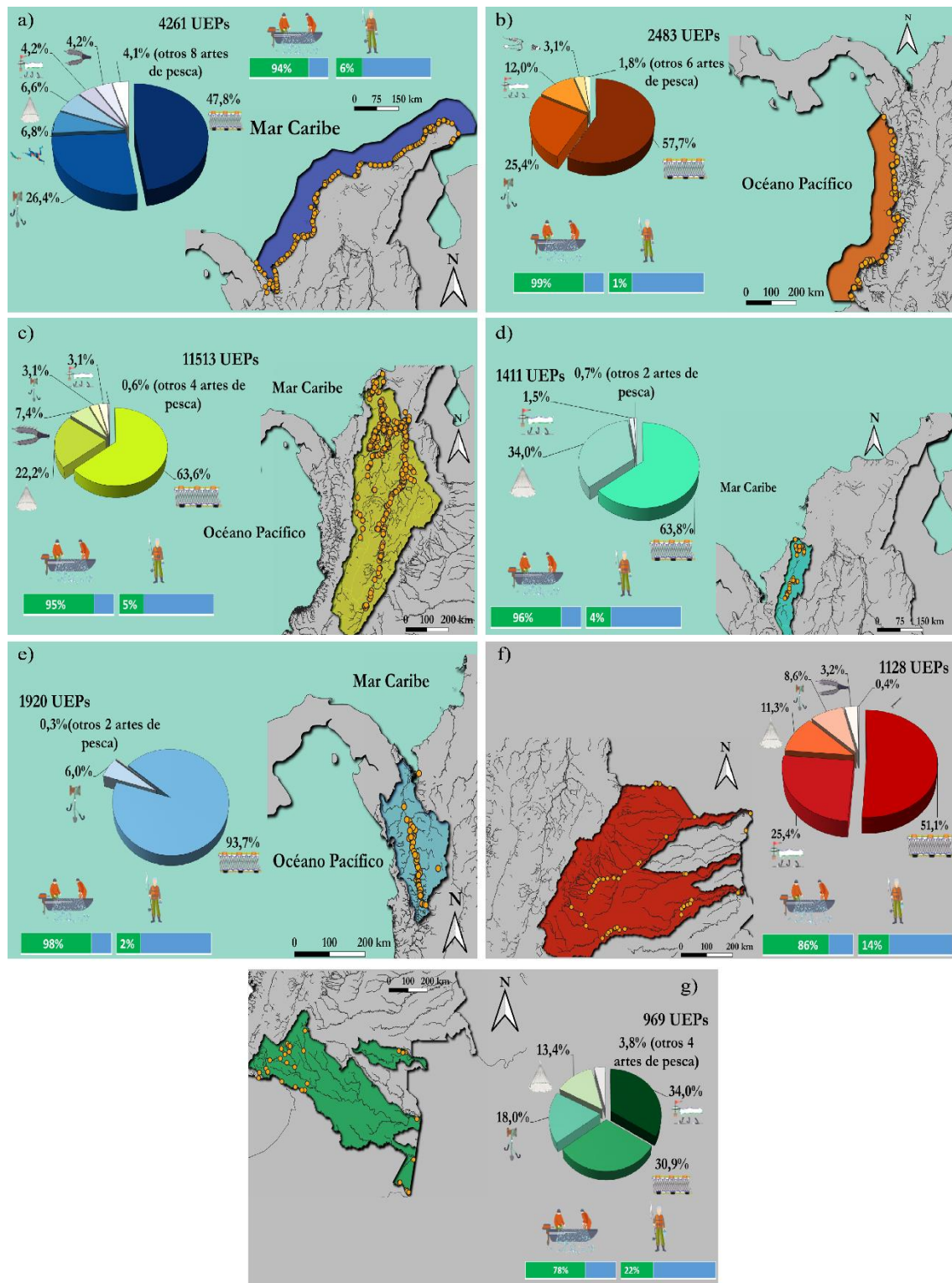


Figura 3. Composición porcentual del número de UEPs en cada una de las cuencas o litorales, por tipo de arte de pesca principal. a) litoral Caribe, b) litoral Pacífico, c) cuenca Magdalena, d) cuenca Sinú, e) cuenca Atrato, f) cuenca Orinoquía y g) cuenca Amazonía.

A nivel de los litorales se observó que tanto en el Caribe como en el Pacífico la red de enmalle y la línea de mano son los artes de pesca mayormente empleados. En el caso del Caribe el porcentaje de UEPs que utilizan red de enmalle correspondió al 47,8% y el que usa línea de mano al 26,4%, mientras que en el Pacífico el porcentaje que usa red de enmalle correspondió al 57,7% y el que emplea línea de mano al 25,4%.

A nivel global, los sitios más representativos fueron Caño Lobo (San Antero), con 193 UEPs; siguiendo en orden de importancia Puerto Panseguita (Magangué), con 124 UEPs; Montaña (Riosucio), con 122 UEPs; Riosucio (Riosucio), con 121 UEPs; Santiago Apóstol (San Benito Abad), con 110 UEPs; Mercado (Lorica), con 109 UEPs; Timbiquí (Timbiquí), con 106 UEPs; Bahía de Cispatá (San Antero), con 105 UEPs; Boca de Bebará (Medio Atrato), con 100 UEPs; y Las Flores (San Marcos), con 99 UEPs (Anexo 3).

En Puerto Panseguita, Montaña, Riosucio y Timbiquí, sus UEPs coinciden en el hecho de que la red de enmalle es su único arte de pesca principal, mientras que en los restantes sitios existe una diversificación en los tipos de artes de pesca usados. Por ejemplo, en Caño Lobo los tipos de artes o métodos de pesca más usados son atarraya (40 UEPs), buceo (40 UEPs), red de enmalle (38 UEPs), recolección manual (33 UEPs), línea de mano (23 UEPs), trampas o nasas (10 UEPs), palangre o espinel (6 UEPs) y arpón (3 UEPs). En Las Flores se usan red de enmalle (90 UEPs) y chinchorro (9 UEPs); en Santiago Apóstol, red de enmalle (109 UEPs) y palangre o espinel (1 UEP); en Mercado (Lorica), atarraya (67 UEPs), red de enmalle (38 UEPs) y línea de mano (4 UEPs); en Bahía de Cispatá, red de enmalle (43 UEPs), línea de mano (33 UEPs), atarraya (11 UEPs), chinchorro (10 UEPs), buceo (3 UEPs), arpón (2 UEPs), palangre o espinel (2 UEPs) y changa (1 UEP); y en Boca de Bebará, red de enmalle (99 UEPs) y línea de mano (1 UEP) (Anexo 3).

Con relación al número modal de pescadores por UEP, vale decir, el número de pescadores que frecuentemente participan en las faenas de pesca en cada cuenca o litoral, se pudo observar que este número mantiene una relación con el tipo de arte de pesca empleado por la UEP, siendo este similar cuando se compara su valor entre las diferentes cuenca o litorales. Por tanto, el número modal de pescadores por UEP presenta pequeñas variaciones cuando esta comparación se realiza entre diferentes artes de pesca, a nivel de un mismo litoral o cuenca (Tabla 2).

Respecto al primer caso (comparación del número modal de pescadores entre las diferentes cuencas o litorales, para un mismo tipo de arte de pesca), se destaca el análisis basado en la red de enmalle, el arte de pesca más representativo a nivel de todas las cuencas y litorales. Para las UEPs que usan este tipo de arte de pesca, el número modal de pescadores osciló entre uno, caso de las cuencas Amazonía y Sinú, y dos, caso de las cuencas Magdalena, Orinoquía y Atrato, y los litorales Caribe y Pacífico.

Tabla 2. Número modal, mínimo y máximo de pescadores por Unidad Económica de Pesca (UEP), discriminado por cuenca o litoral y tipo de arte de pesca.

Cuenca o Litoral	Arte de pesca	Número de UEPs	Número de pescadores por UEP		
			Moda	Mín	Máx
Amazonía	Palangre o Espinel	329	2	1	5
	Red de enmalle	299	1	1	4
	Línea de mano	174	1	1	2
	Atarraya	130	1	1	5
Atrato	Red de enmalle	1799	2	1	6
	Línea de mano	116	2	1	3
	Red de enmalle	2036	2	1	9
	Línea de mano	1123	2	1	5
Caribe	Buceo	288	1	1	10
	Atarraya	281	2	1	5
	Palangre o Espinel	180	3	1	7
	Chinchorro	177	10	2	20
Magdalena	Red de enmalle	7322	2	1	8
	Atarraya	2557	2	1	6
	Chinchorro	856	4	1	10
	Línea de mano	353	2	2	5
	Palangre o Espinel	352	2	2	4
	Red de enmalle	576	2	1	7
Orinoquía	Palangre o Espinel	287	2	1	5
	Atarraya	128	2	1	4
	Línea de mano	97	1	1	7
	Chinchorro	36	2	2	3
	Arpón	4	1	1	4
	Red de enmalle	1432	2	1	8
Pacífico	Línea de mano	631	2	1	4
	Palangre o Espinel	299	4	1	10
	Changa	77	2	2	3
	Red de enmalle	900	1	1	6
Sinú	Atarraya	480	2	1	3
	Palangre o Espinel	21	2	1	2

En lo referente a la comparación del número modal de pescadores entre los diferentes tipos de artes de pesca de un mismo litoral o cuenca, se destaca el caso del litoral Caribe, en el cual el número modal de pescadores por UEP puede llegar a variar desde un pescador, cuando la UEP practica el buceo, hasta 10 pescadores por UEP, cuando el arte de pesca principal utilizado es el chinchorro (Tabla 2).

A partir del número modal de pescadores por UEP, también se pudo realizar una aproximación al número total de pescadores que faenan regularmente en cada cuenca o litoral. Es así como para la cuenca del Magdalena se estimó que este número es de 21189 pescadores, para el litoral Caribe 11064, para el Pacífico 5829, para la cuenca del Atrato 3514, para la Orinoquía 2296, para el Sinú 2214 y para la Amazonía 1417.

Teniendo en cuenta lo anterior, el número total de pescadores estimados en este trabajo para la cuenca Magdalena estuvo por debajo del valor reportado por Kapetesky (1977), quien a partir de un inventario de UEPs obtuvo que para la zona el número de pescadores correspondió a 30000. Así mismo, se encontró por debajo de lo reportado por INDERENA (1985b), Zarate (1986), Arias y Anzola (1989), Gualdrón (2000), Cormagdalena (2002) y Lasso *et al.* (2011), quienes reportaron 35000, 38000, 35000, 30000-50000, 50000 y 45930 pescadores, respectivamente.

En el caso del Atrato, el número total de pescadores estuvo por debajo de lo reportado por Roman (1991) y Negrete y Santos (2005), quienes para esta cuenca documentaron 4257 y 8000 pescadores (permanentes y ocasionales), respectivamente. Para la cuenca Orinoquía el número total de pescadores estimados fue similar a lo mencionado por Lasso *et al.* (2011), quienes a partir de información secundaria destacan una cifra de 2458 pescadores, según datos consolidados del ICA e INCODER durante los años 2009 y 2010.

En lo que respecta al Sinú, el número total de pescadores fue similar a lo reportado por la Corporación Autónoma Regional de los Valles del Sinú y San Jorge – CSV (1984) e INDERENA (1989), ya que estos documentaron un número de 2016 y 2500 pescadores, respectivamente. En contraste, estuvo ligeramente por debajo de lo documentado por Urrá e INPA (1997) para el bajo y medio Sinú, los cuales registraron 3046 y 3442 pescadores en los años 1997 y 1998, respectivamente. Debe enfatizarse, sin embargo, que los cálculos efectuados en el presente estudio se basan en números modales de pescadores por tipo de UEP, vale decir, son estimaciones indirectas.

### **3.3 Nivel de motorización de la flota pesquera artesanal**

Las UEPs inventariadas en cada sitio de desembarco fueron categorizadas con base en la clasificación FAO, la cual define una UEP mayor o usual como aquella compuesta por el (los) pescador(es), el arte/método de pesca y la embarcación, y una UEP menor como aquella que se encuentra conformada solo por el (los) pescador(es) y el arte/método de pesca. En este orden de ideas, se observó que el panorama general fue que la mayoría de los sitios de desembarco se encuentran conformados por UEP mayores, resaltando en términos porcentuales al litoral

Pacífico, la cuenca del Atrato y del Sinú, donde se registraron 99%, 98% y 96% de UEPs mayores. Así mismo, en la cuenca de la Amazonía se registró el mayor porcentaje de UEPs menores, aunque este valor dista mucho de la importancia o representatividad de las UEPs mayores en esas cuencas (Tabla 3).

Tabla 3. Distribución porcentual de los tipos de UEPs discriminadas por cuenca o litoral.

Cuenca o litoral	Tipo de UEP		Total
	Mayor	Menor	
Amazonía	78,0%	22,0%	100,0%
Atrato	98,0%	2,0%	100,0%
Caribe	94,0%	6,0%	100,0%
Magdalena	95,0%	5,0%	100,0%
Orinoquía	92,0%	8,0%	100,0%
Pacífico	99,0%	1,0%	100,0%
Sinú	96,0%	4,0%	100,0%
<b>Total</b>	<b>95,0%</b>	<b>5,0%</b>	<b>100,0%</b>

En cuanto a los niveles de motorización de las UEPs, los mayores valores correspondieron, en su orden, al litoral Pacífico, las cuencas Orinoquía y Amazonía y el litoral Caribe, en donde los porcentajes de UEPs que usan como método de propulsión el motor fuera de borda fueron de 87,0%, 69,0%, 61,0 % y 61,0%, respectivamente. En contraste, se observó que en las cuencas Magdalena y Sinú la mayoría de las UEPs no emplean motor para desplazarse hacia sus zonas de pesca (Tabla 4).

Los altos niveles de motorización en el litoral Pacífico, las cuencas Orinoquía y Amazonía y el litoral Caribe concuerdan con lo reportado por AUNAP-UNIMAGDALENA (2014), quienes destacan que particularmente en la flota artesanal de bajura se ha producido un incremento sustancial en la motorización de la flota, resaltando específicamente los casos de las zonas del Cabo de la Vela y Riohacha. Estas instituciones argumentan que más del 80% de las embarcaciones cuentan con mecanismos de propulsión (motores fuera de borda o internos) y que el resto utiliza remo o vela. De igual forma, resaltan que en el caso de los motores fuera de borda empleados, estos utilizan gasolina como combustible y las potencias oscilan entre 15 y 75 HP, siendo los de 40 HP los más comunes. En otras zonas del litoral Caribe (Taganga-La Jorará) también se ha documentado que el 78,0% de las embarcaciones están motorizadas y el 21,4% utiliza como método de propulsión los remos. También se menciona que la propulsión se realiza con motores fuera de borda de 15 a 75 HP (Barros y Manjarrés-Martínez, 2004).



Tabla 4. Poceraje de UEPs discriminadas por cuenca o litoral y nivel de motorización.

Cuenca o litoral	Propulsión por motor		Total
	No	Sí	
Amazonía	39,0%	61,0%	100,0%
Atrato	46,0%	54,0%	100,0%
Caribe	39,0%	61,0%	100,0%
Magdalena	78,0%	22,0%	100,0%
Orinoquía	31,0%	69,0%	100,0%
Pacífico	13,0%	87,0%	100,0%
Sinú	95,0%	5,0%	100,0%
<b>Total</b>	<b>59,0%</b>	<b>41,0%</b>	<b>100%</b>

### 3.4 Nivel de diversificación de la flota pesquera artesanal

La información de los tipos de artes de pesca utilizados como secundarios suministraron una aproximación del nivel de diversificación o adaptabilidad que pueden tener los diferentes tipos de UEPs en un sitio de desembarco. Estos artes de pesca secundarios correspondieron a aquellos que comúnmente se emplean, ya sea simultáneamente con el arte de pesca que aporta los mayores volúmenes de captura a la UEP (arte principal), o simplemente a aquellos artes de pesca que la UEP usa durante cierto periodo de tiempo en el año, en razón a que puede generar producciones momentáneas mayores que el arte de pesca principal.

El balance efectuado arrojó que el 48,5% de las UEPs inventariadas se caracterizaron por emplear, en términos acumulados, un total de 16 tipos de arte de pesca, destacándose según su contribución porcentual la atarraya (14,1%), la red de enmalle (11,3%) y la línea de mano (10,1%). El listado completo de los tipos de artes de pesca comúnmente usados como secundario a nivel de todas las cuencas o litorales, así como sus contribuciones porcentuales por UEPs son presentados en la Tabla 5.

A nivel de todas las cuencas o litorales se observó que la mayoría de las UEPs (51,5%) no registran el uso de un arte de pesca secundario. Es decir, este amplio grupo de UEPs tiende a emplear el mismo arte de pesca para realizar sus faenas de pesca durante todo el año. Así mismo, no registran un empleo simultáneo de algún arte de pesca diferente al principal.

En efecto, dentro de cada cuenca o litoral se observó que las UEPs tienden a utilizar solo un tipo de arte de pesca durante todo el año. Es el caso de los litorales Caribe y Pacífico, así como de las cuencas Magdalena, Sinú y Atrato, en las cuales el 62,5%, 63,0%, 46,7%, 63,6% y 63,3%, de las UEPs no registran un arte de pesca secundario (Tabla 6). Esto podría resultar en que gran parte de las UEPs en estas regiones tengan menos posibilidad de adaptarse ante cambios repentinos en la dinámica pesquera, por ejemplo, ante la promulgación de legislaciones que determinen la prohibición de artes no selectivos, ya sea de manera temporal o permanente.

Tabla 5. Composición porcentual de UEPs discriminadas por tipo de arte de pesca secundario en todas las cuencas o litorales. Las filas vacías corresponden a valores menores a 0,1%.

<b>Arte de pesca secundario</b>	<b>Porcentaje de UEP</b>
No registra	51,5%
Atarraya	14,1%
Red de enmalle	11,3%
Línea de mano	10,1%
Palangre o Espinel	6,5%
Chinchorro	4,1%
Buceo	0,7%
Trampas o Nasas	0,6%
Changa	0,4%
Arpón	0,3%
Flecha	0,1%
Recolección manual	0,1%
Cóngolo	0,1%
Red de arrastre	-
Red de cerco	-
Gaviota	-
Ballestilla/Palangre	-
<b>Total</b>	<b>100,0%</b>

Tabla 6. Composición porcentual de UEPs inventariadas en cada una de las cuencas o litorales, por tipo de arte de pesca secundario. Las filas vacías corresponden a valores menores a 0,1%.

<b>Cuenca o litoral</b>	<b>Arte de pesca secundario</b>	<b>Porcentaje de UEPs</b>
Caribe	No registra	62,5%
	Red de enmalle	9,7%
	Línea de mano	9,0%
	Atarraya	6,7%
	Palangre o Espinel	5,9%
	Buceo	3,9%
	Trampas o Nasas	1,4%
	Chinchorro	0,4%
	Flecha	0,2%
	Arpón	0,2%
	Red de arrastre	0,1%
	Changa	-
	Ballestilla/Palangre parguera	-
Pacífico	No registra	63,0%
	Red de enmalle	13,2%
	Línea de mano	10,3%
	Palangre o Espinel	8,4%
	Changa	3,7%
	Atarraya	0,7%
	Recolección manual	0,6%
	Chinchorro	0,1%
	Arpón	0,1%
	Red de cerco	0,1%
Magdalena	No registra	46,7%
	Atarraya	19,6%
	Red de enmalle	11,6%
	Chinchorro	7,9%
	Línea de mano	7,5%
	Palangre o Espinel	5,9%
	Trampas o Nasas	0,5%
	Arpón	0,1%
	Cóngolo	0,1%
	Flecha	0,1%
	Gaviota	-
	Recolección manual	-
Buceo	-	

Tabla 6. (Cont.)

<b>Cuenca o litoral</b>	<b>Arte de pesca secundario</b>	<b>Porcentaje de UEPs</b>
Sinú	No registra	63,6%
	Atarraya	21,7%
	Red de enmalle	11,8%
	Trampas o Nasas	1,1%
	Palangre o Espinel	1,0%
	Línea de mano	0,6%
	Buceo	0,2%
Atrato	No registra	63,3%
	Línea de mano	25,3%
	Atarraya	7,1%
	Red de enmalle	3,2%
	Trampas o Nasas	0,7%
	Arpón	0,4%
	Palangre o Espinel	26,1%
Orinoquía	No registra	26,0%
	Línea de mano	20,0%
	Red de enmalle	16,8%
	Atarraya	7,5%
	Chinchorro	3,4%
	Arpón	0,2%
	Atarraya	27,0%
Amazonía	No registra	19,2%
	Línea de mano	18,6%
	Red de enmalle	18,0%
	Palangre o Espinel	9,8%
	Arpón	4,8%
	Flecha	1,7%
	Trampas o Nasas	1,0%

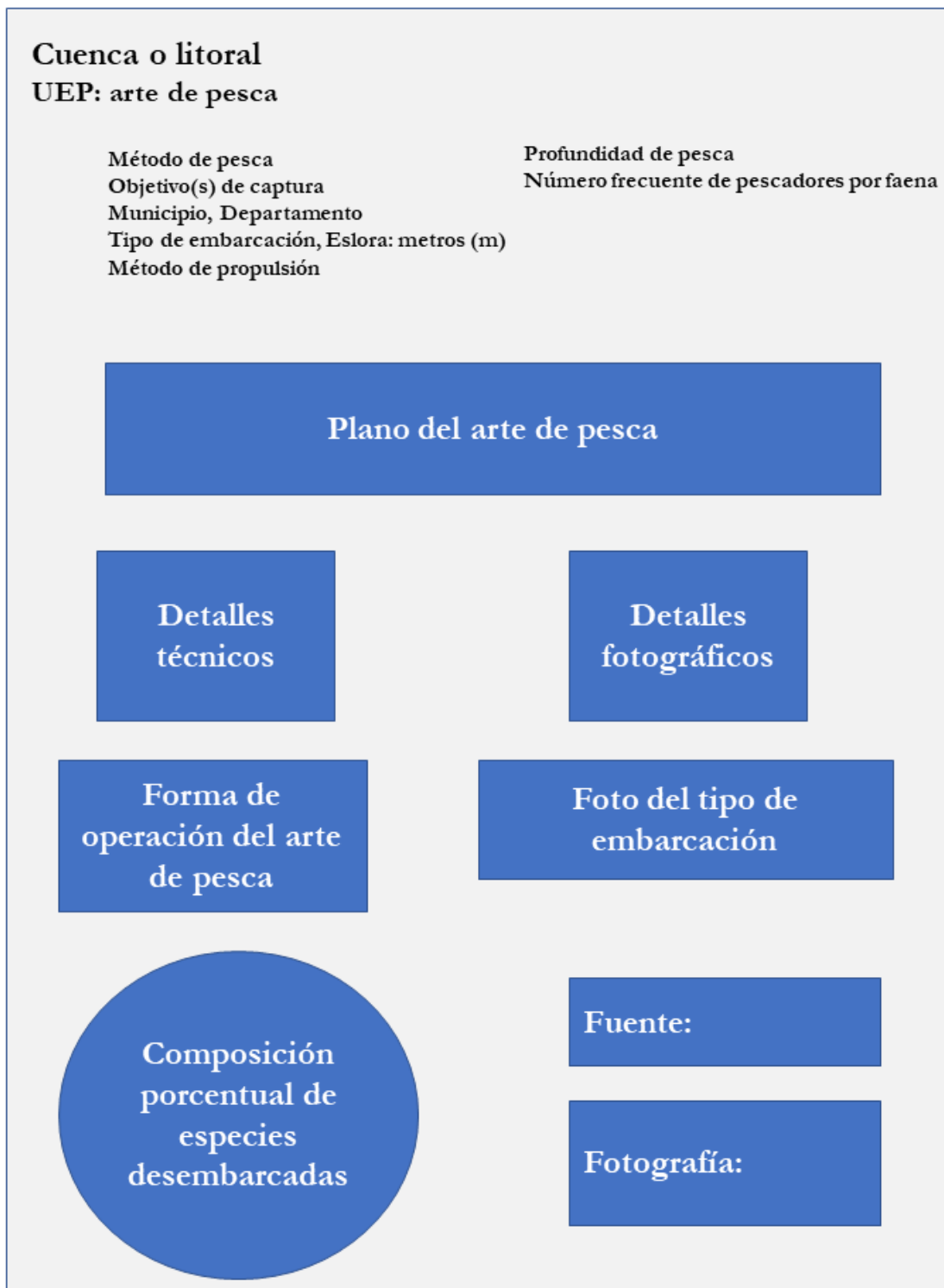
### **3.5 Caracterización de los principales tipos de Unidades Económicas de Pesca (UEPs) usados en cada cuenca o litoral**

Las 23685 UEPs inventariadas en este trabajo estuvieron principalmente constituidas por UEPs mayores (94,6%), caracterizadas por emplear como método de propulsión el motor fuera de borda (58,8%) y como arte de pesca principal la red de enmalle (60,6%). No obstante, por cuenca o litoral estas UEPs presentaron particularmente una variedad de métodos de pesca, registrando un total de 16 tipos de artes de pesca.

En el caso de las UEPs inventariadas en la cuenca de la Amazonía, se observó que se utilizan nueve tipos de artes/métodos de pesca. Las UEPs más representativas son las que utilizan palangre calandrio (34,0%), seguidas de las que emplean red de enmalle fija (29,0%) y línea de mano fija (18,0%). Para la cuenca del Atrato, las UEPs típicas son las que utilizan red de enmalle fija (93,7%), y línea de mano fija (6,0%). En el litoral Caribe se inventariaron 33 diferentes tipos de artes/métodos de pesca, siendo las UEPs más representativas las que operan con red de enmalle fija (30,9%), seguidas por las que usan línea de mano fija (25,3%), red de enmalle de encierro (6,5%) y atarraya (6,5%). En el Magdalena, de los 27 tipos de arte/métodos de pesca registrados, las UEPs que ejercen su actividad con red de enmalle fija (56,7%) y atarraya convencional (20,8%) fueron las más representativas.

En la cuenca Orinoquía, las UEPs más representativas correspondieron a aquellas que utilizan red de enmalle fija (43,5%), palangre calandrio (25,4%) y atarraya (11,3%); no obstante, se inventariaron para esta región ocho diferentes tipos de arte/método de pesca. En el caso del litoral Pacífico, las UEPs más comunes fueron aquellas que utilizan línea de mano fija (23,2%), red de enmalle camaronera (22,8%), red de enmalle fija (21,5%), y palangre o espinel de fondo (11,7%). En total, en este litoral se identificaron 17 tipos de arte/método de pesca. Finalmente, para las UEPs inventariadas en la cuenca del Sinú se identificaron seis tipos de arte/método de pesca, siendo los tres más representativos la red de enmalle fija (63,6%), la atarraya (34,0%) y el palangre calandrio (1,5%).

Teniendo en cuenta lo anteriormente mencionado, se construyeron 12 fichas técnicas de los principales tipos de UEPs existentes en cada cuenca o litoral, en cada una de las cuales se presentan aspectos relativos a las características del arte/método de pesca (incluyendo detalles técnicos), forma de operación, particularidades de la embarcación, número frecuente de pescadores que operan la UEP y composición de las capturas, entre otras variables. Para una mejor comprensión se elaboró una ficha modelo que explica los diferentes componentes y contenidos (Ficha 1). Posteriormente, se presentan las fichas técnicas de las UEPs más frecuentes que operan con red de enmalle fija y palangre calandrio en la cuenca Amazonía (Fichas 2-3), con red de enmalle fija y línea de mano en la cuenca Atrato (Fichas 3-4), con red de enmalle fija y red de enmalle de encierro en el litoral Caribe (Fichas 5-6), con atarraya convencional y detalles de otras atarrayas usadas en la cuenca Magdalena (Ficha 7), con red de enmalle fija en la cuenca Orinoquía (Ficha 8), con red de enmalle camaronera y palangre o espinel de fondo en el litoral Pacífico (Fichas 9-10) y finalmente con red de enmalle fija y palangre calandrio en la cuenca Sinú (Fichas 11-12).



Ficha 1. Ficha técnica modelo que explica los componentes y contenidos de cada UEP caracterizada.

## Cuenca: Amazonía

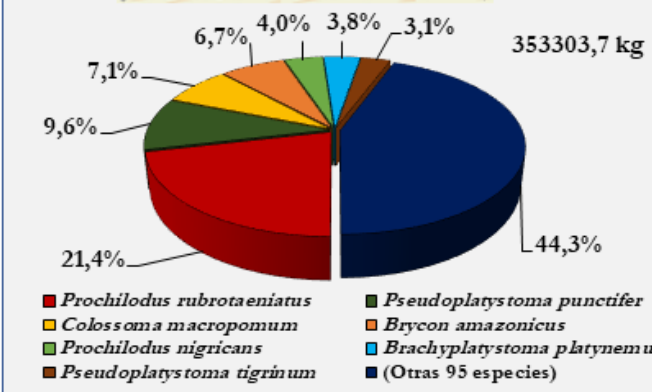
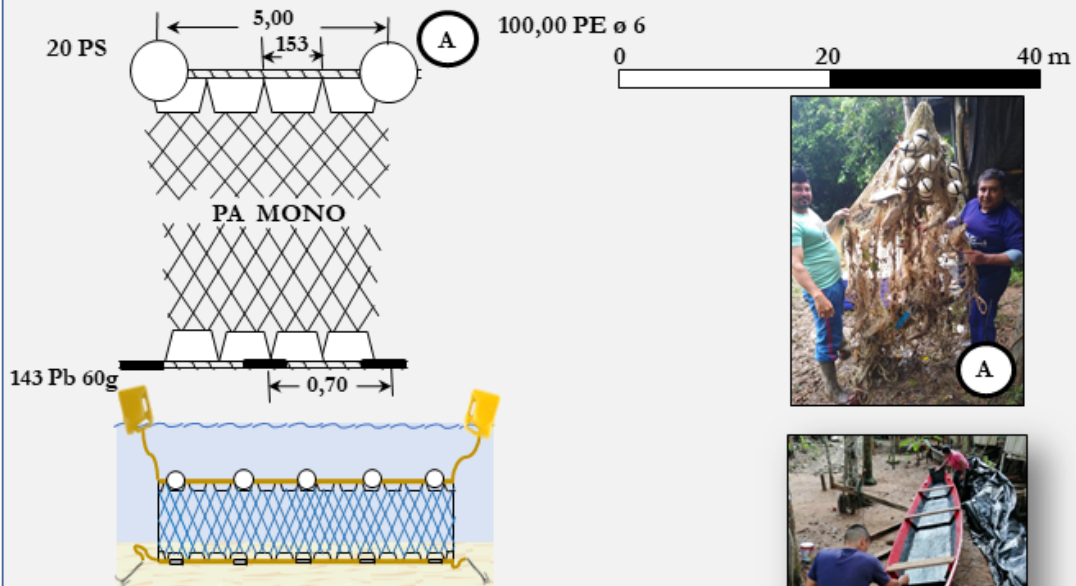
### UEP: red de enmalle

Red de enmalle fija  
 Bocachico (*Prochilodus rubrotaeniatus*),  
 Pintadillo rayado (*Pseudoplatystoma punctifer*), Cachama negra (*Colossoma macropomum*)  
 La Montañita, Caquetá  
 Canoa, Eslora: 6-7 m  
 Motor F.B. 15 H.P.

Prof. de pesca: 6-8 m  
 No. frecuente de pescadores: 1

E= 0,75  
 100,00 PE ø 6

102 mm	1307	PA MONO ø 0,6
	1307	



Fuentes:  
 Encuesta estructural SEPEC (2020)  
 Base de datos SEPEC 2020

Fotografías:  
 García, J. 2020.

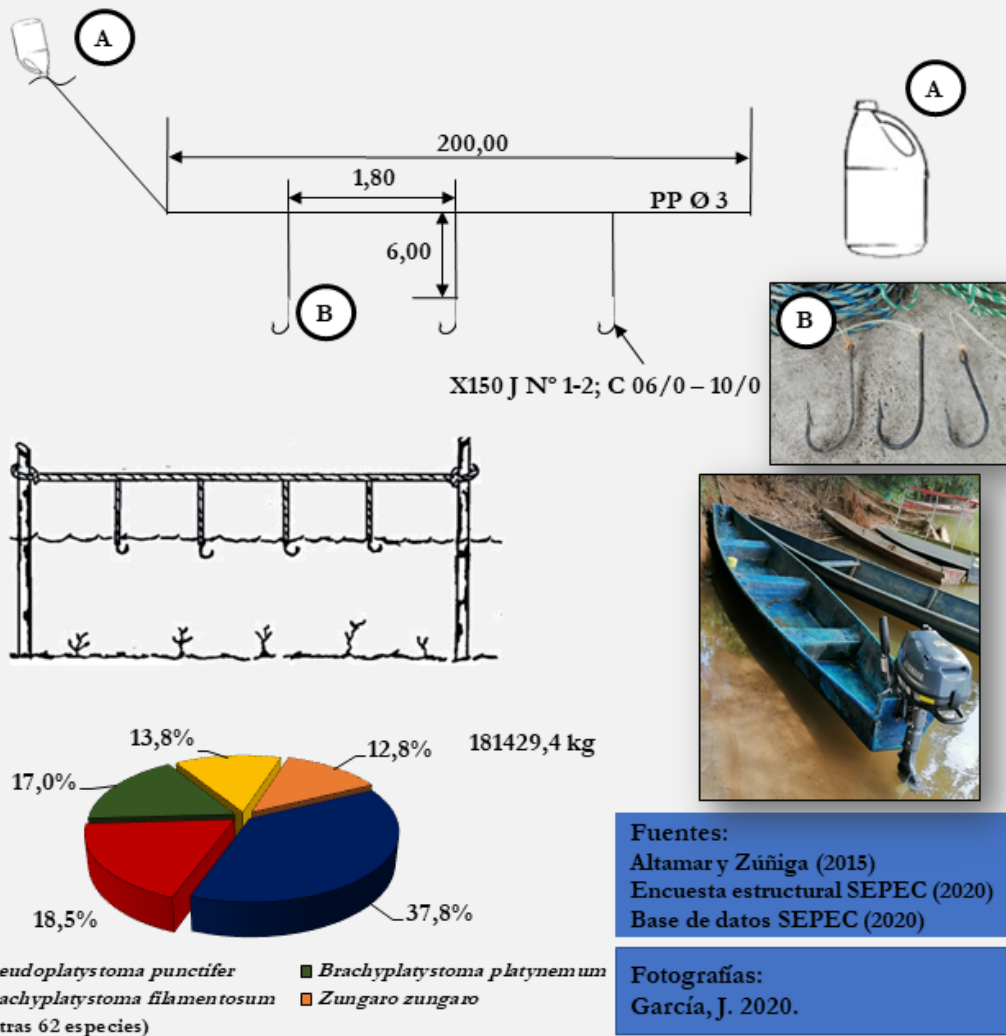
Ficha 2. Ficha técnica de las UEPs que emplean red de enmalle fija en la cuenca Amazonía

## Cuenca: Amazonía

### UEP: palangre o espinel

Palangre calandrio  
Pintadillo rayado (*Pseudoplatystoma punctifer*), Babosa (*Brachyplatystoma platynemum*), Bagre (*Brachyplatystoma filamentosum*) Bagre o pejesapo (*Zungaro zungaro*)  
La Montañita, Caquetá  
Canoa, Eslora: 6-7 m  
Motor F.B. 15 H.P.

Prof. de pesca: 4-20 m  
No. frecuente de pescadores: 2



Ficha 3. Ficha técnica de las UEPs que emplean palangre calandrio en la cuenca Amazonía.



## Cuenca: Atrato

### UEP: red de enmalle

Red de enmalle fija

Bocachico (*Prochilodus magdalenae*),  
 Quicharo (*Hoplias malabaricus*), Dentón  
 (*Megaleporinus muyscorum*), Mojarra  
 amarilla (*Caquetaia kraussii*), Doncella  
 (*Ageneiosus pardalis*), Mayupa (*Sternopygus  
 aequilabiatus*)

Quibdó, Chocó

Canoa, Eslora: 13-18 m

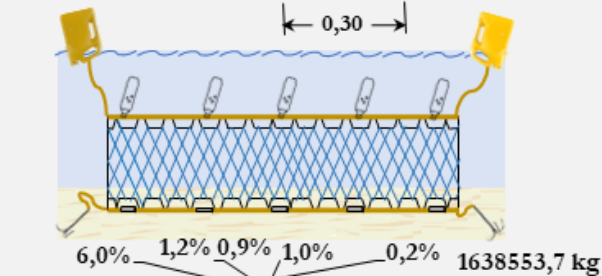
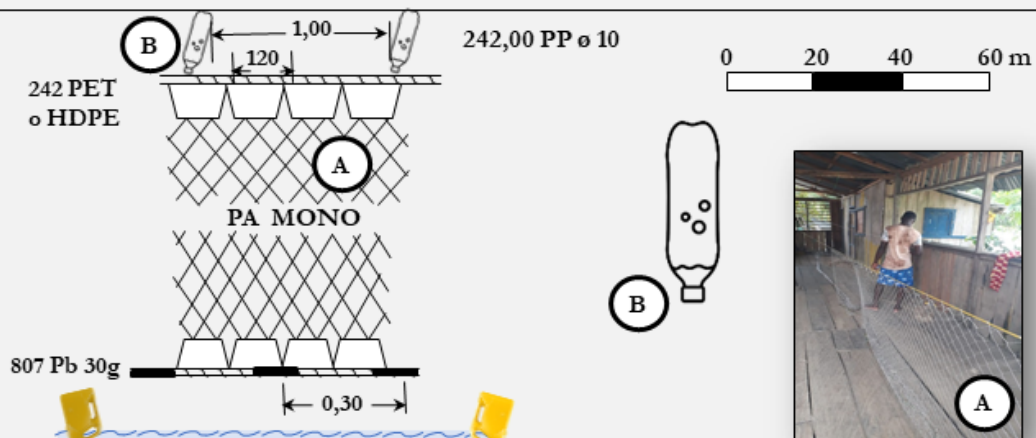
Remos y Motor F.B. 15 H.P.

E= 0,59  
 242,00 PP ø 10

Prof. de pesca: 7 m

No. frecuente de pescadores: 2

50	102 mm	4021 4021	PA MONO ø 0,3	50
----	--------	--------------	---------------	----



- *Prochilodus magdalenae*
- *Hoplias malabaricus*
- *Megaleporinus muyscorum*
- *Caquetaia kraussii*
- *Ageneiosus pardalis*
- *Sternopygus aequilabiatus*
- (Otras 26 especies)

#### Fuentes:

Encuesta estructural SEPEC (2020)  
 Base de datos SEPEC (2020)

#### Fotografías:

Córdoba, Y. 2020.  
 Carabalí, R. 2020.

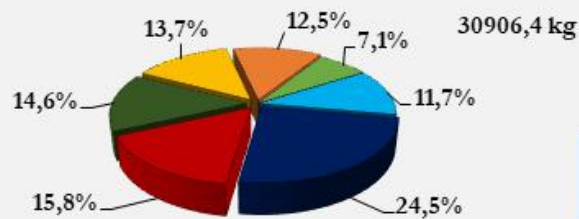
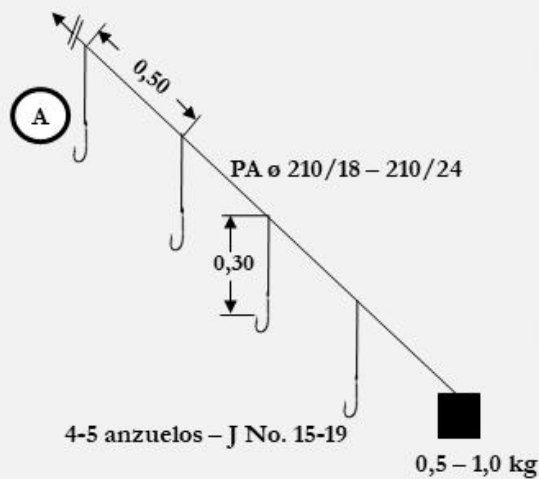
Ficha 4. Ficha técnica de las UEPs que emplean red de enmalle fija en la cuenca Atrato.

## Cuenca: Atrato

### UEP: línea de mano

Línea de mano fija (Tola)  
 Guabina (*Rhamdia guatemalensis*), Mayupa  
 (*Sternopygus aequilabiatu*s), Charre  
 (*Pimelodus punctatus*), Bagre sapo  
 (*Pseudopimelodus* sp.), Doncella  
 (*Ageneiosus pardalis*), Cachama blanca  
 (*Colossoma macropomum*)  
 Quibdó, Chocó  
 Canoa, Eslora: 13-18 m  
 Remos y Motor F.B. 15 H.P.

Prof. de pesca: 8 m  
 No. frecuente de pescadores: 2



■ *Rhamdia guatemalensis*
■ *Sternopygus aequilabiatu*s  
■ *Pimelodus punctatus*
■ *Pseudopimelodus* sp.  
■ *Ageneiosus pardalis*
■ *Colossoma macropomum*  
■ (Otras 12 especies)

#### Fuentes:

Encuesta estructural SEPEC (2020)  
 Base de datos SEPEC (2020)

#### Fotografías:

Córdoba, Y. 2020.  
 Carabalí, R. 2020.

Ficha 5. Ficha técnica de las UEPs que emplean línea de mano fija en la cuenca Atrato.

## Litoral: Caribe

### UEP: red de enmalle

Red de enmalle fija

Lisa rayada (*Mugil incilis*), Cojinoa caranegra (*Caranx crysos*), Róbalo blanco (*Centropomus undecimalis*), Sable (*Trichiurus lepturus*), Bagre banderillo (*Bagre marinus*), Chivo mozo (*Sciades proops*)

Santa Marta, Magdalena

Lancha, Eslora: de 6 a 9 m

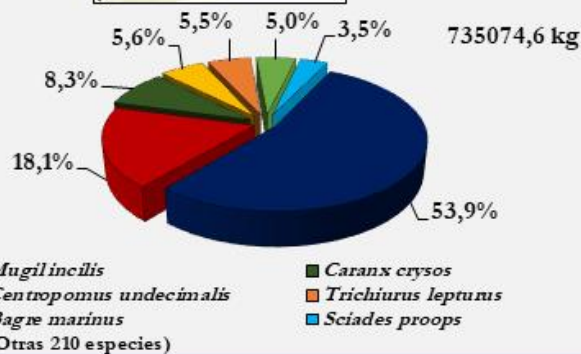
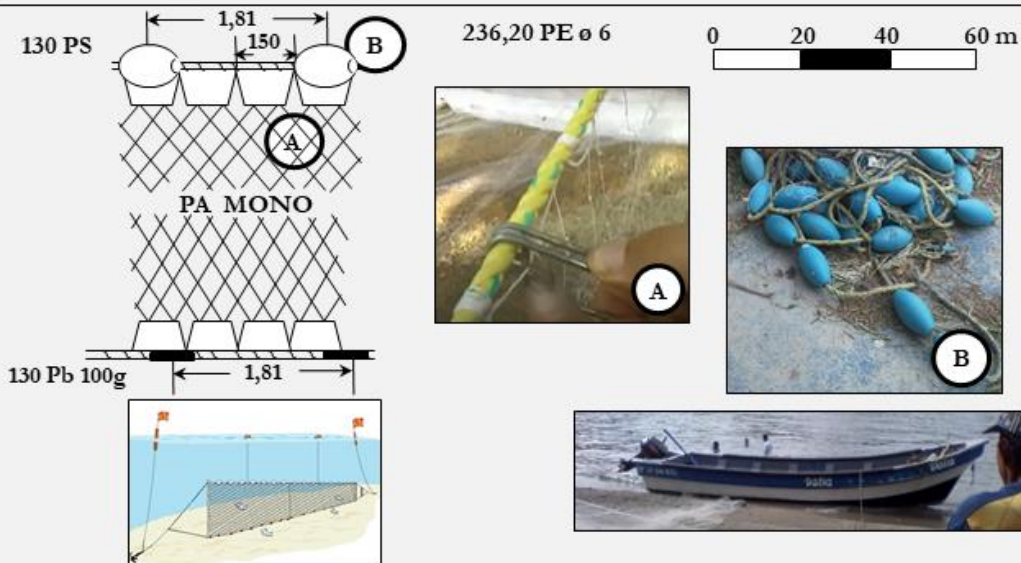
Motor F.B. 25-40 H.P.

Prof. de pesca: 10-20 m

No. frecuente de pescadores: 2

E= 0,65  
236,20 PE  $\phi$  8

200	76 mm	4781	PA MONO $\phi$ 0,9	200
		4781		



#### Fuentes:

Altamar y Zúñiga (2015)  
Encuesta estructural SEPEC (2020)  
Base de datos SEPEC (2020)

#### Fotografías:

Altamar, J y Zúñiga, H. 2015

Ficha 6. Ficha técnica de las UEPs que emplean red de enmalle fija en el litoral Caribe.

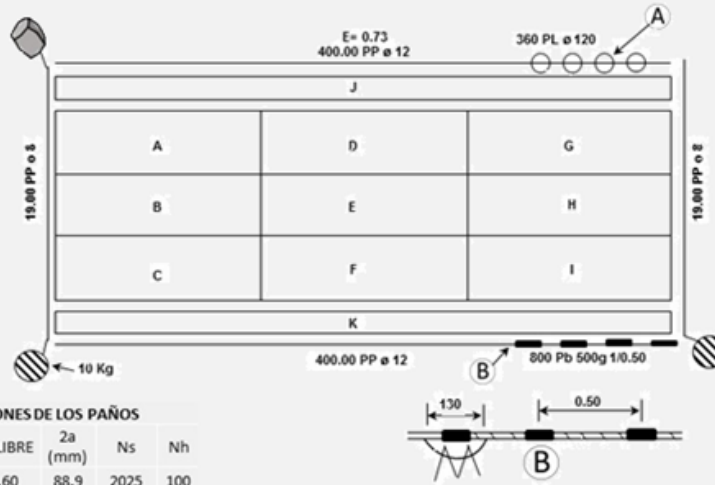
## Litoral: Caribe

### UEP: red de enmalle

Red de enmalle de encierro  
 Cojinoa caranegra (*Caranx crysos*), Jurel  
 aleta amarilla (*Caranx hippos*), Ronco coño  
 (*Haemulon plumieri*), Bonito (*Euthynnus  
 alletteratus*), Machuelo (*Opisthonema  
 oglinum*)

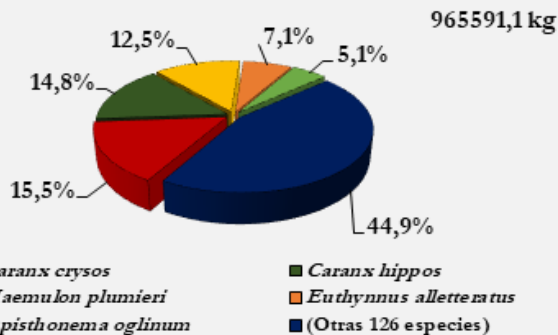
Santa Marta, Magdalena  
 Lancha, Eslora: de 7-8 m  
 Motor F.B. 40 H.P.

Prof. de pesca: hasta 20 m  
 No. frecuente de pescadores: 4-5



#### ESPECIFICACIONES DE LOS PAÑOS

SEC	MAT	ESTR	CALIBRE	2a (mm)	Ns	Nh
A	PA	MONO	0.60	88.9	2025	100
B	PA	MONO	0.61	88.9	2025	100
C	PA	MONO	0.62	88.9	2025	100
D	PA	MONO	0.63	76.2	2362	100
E	PA	MONO	0.64	76.2	2362	100
F	PA	MONO	0.65	76.2	2362	100
G	PA	MONO	0.66	76.2	2362	100
I	PA	MONO	0.67	76.2	2362	100
J	PA	TOR	210/24	88.9	4.500	12
K	PA	TOR	210/24	88.9	4.500	12



#### Fuentes:

Altamar y Zúñiga (2015)  
 Encuesta estructural SEPEC (2020)  
 Base de datos SEPEC (2020)

#### Fotografías:

Altamar y Zúñiga (2015)

Ficha 7. Ficha técnica de las UEPs que emplean red de enmalle de encierro en el litoral Caribe.

## Cuenca: Magdalena

UEP: atarraya

Atarraya convencional

Mojarra lora (*Oreochromis niloticus*) Comelón (*Megaleporinus muyscorum*) Barbúl o nicuro (*Prochilodus yuma*), Arenca (*Tripottheus magdalanae*), Yalúa (*Cyphocarax magdalanae*), Capaz (*Pimelodus grosskopfii*)

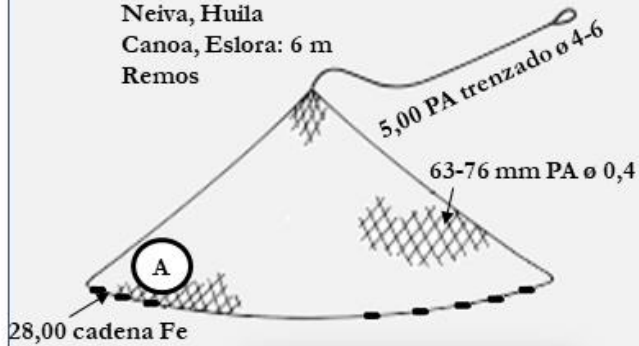
Neiva, Huila

Canoa, Eslora: 6 m

Remos

Prof. de pesca: 5 m

No. frecuente de pescadores: 2



Convencional



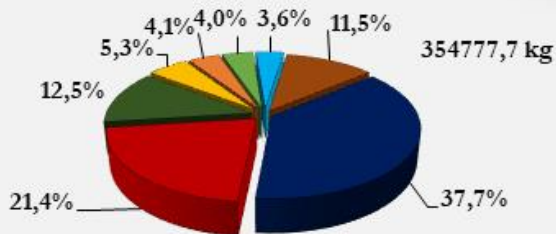
Rastra o malluda



Chile



Puesteo



■ *Oreochromis niloticus*
■ *Prochilodus magdalanae*  
■ *Megaleporinus muyscorum*
■ *Pimelodus yuma*  
■ *Tripottheus magdalanae*
■ *Cyphocarax magdalanae*  
■ *Pimelodus grosskopfii*
■ (Otras 34 especies)

Fuentes:

Arias (1988)

Encuesta estructural SEPEC (2020)

Base de datos SEPEC (2020)

Fotografías:

Espinosa, D. 2020.

Ayala, O. 2020.

Ficha 8. Ficha técnica de las UEPs que emplean atarraya en la cuenca Magdalena.

## Cuenca: Orinoquía

### UEP: red de enmalle

Red de enmalle fija

Bagre pintado (*Pseudoplatystoma metaense*),  
 Bagre rayado cabezón (*Pseudoplatystoma orinocoense*),  
 Amarillo (*Zungaro zungaro*), Dorado  
 (*Brachyplatystoma rousseauxii*), Baboso  
 (*Brachyplatystoma platynemum*), Palometa  
 (*Mylossoma albiscopum*)

Arauca, Arauca

Canoa, Eslora: 6 m

Motor F.B. 15 H.P.

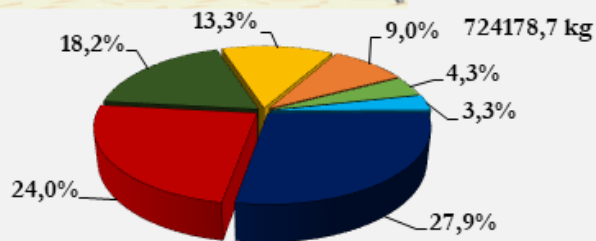
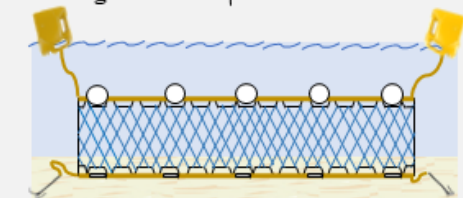
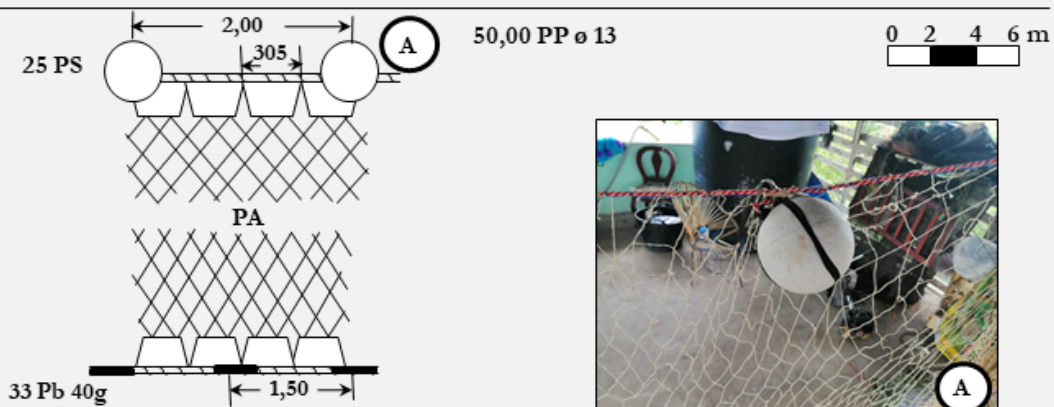
E=0,47

50,00 PP ø 13

Prof. de pesca: 5-8 m

No. frecuente de pescadores: 2

10	254 mm	419 419	PA ø 1,8	10
----	--------	------------	----------	----



- *Pseudoplatystoma metaense*
- *Pseudoplatystoma orinocoense*
- *Zungaro zungaro*
- *Brachyplatystoma rousseauxii*
- *Brachyplatystoma platynemum*
- *Mylossoma albiscopum*
- (Otras 91 especies)

#### Fuentes:

Encuesta estructural SEPEC (2020)  
 Base de datos SEPEC (2020)

#### Fotografías:

López, L. 2020.

Ficha 9. Ficha técnica de las UEPs que emplean red de enmalle fija en la cuenca Orinoquía.

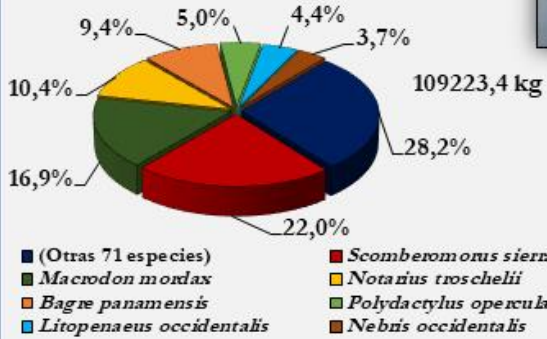
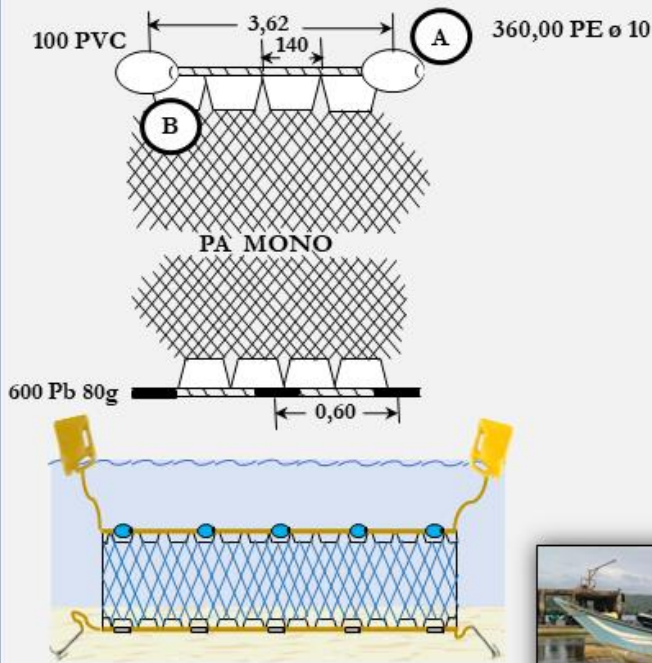
**Litoral: Pacífico**  
**UEP: red de enmalle**

Red de enmalle camarонера  
 Camarón blanco (*Litopenaeus occidentalis*)  
 Bajo Baudó, Chocó  
 Lancha viento y marea, Eslora: de 9 a 11 m  
 Motor F.B. 15 H.P.

Prof. de pesca: hasta 37 m  
 No. frecuente de pescadores: 2

E= 0,46  
 360,00 PE ø 10

200	76 mm	10297 10297	PA MONO ø 0,5	200
-----	-------	----------------	---------------	-----



**Fuentes:**  
 Encuesta estructural SEPEC (2020)  
 Base de datos SEPEC (2020)

**Fotografías:**  
 Asprilla, L. 2020.  
 Perea, C. 2020.

Ficha 10. Ficha técnica de las UEPs que emplean red de enmalle camarонера en el litoral Pacífico.

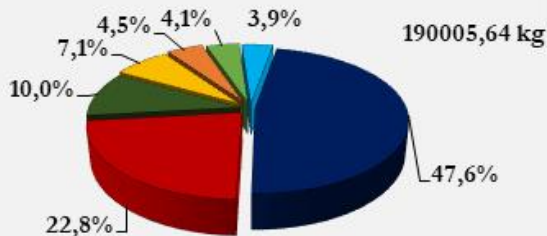

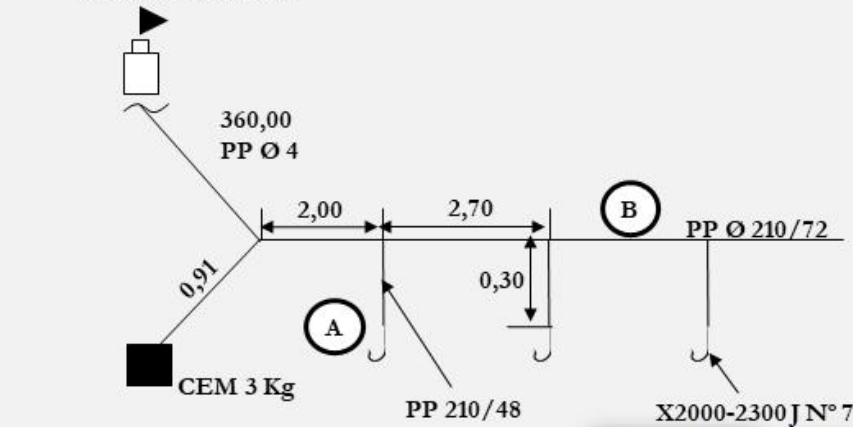
## Litoral: Pacífico

UEP: palangre o espinel

Palangre o espinel de fondo  
 Merluza (*Brotula clarkae*), Pargo vijo  
 (*Lutjanus colorado*), Cherna rosada  
 (*Hyporthodus acanthistius*)  
 Bajo Baudó, Chocó  
 Lancha, Eslora: de 9 a 11 m  
 Motor F.B. 15 H.P.

Prof. de pesca: 274 m

No. frecuente de pescadores: 4



■ *Brotula clarkae*  
■ *Lutjanus colorado*  
■ *Lutjanus guttatus*  
■ *Lutjanus novemfasciatus*  
■ (Otras 110 especies)  
■ *Hyporthodus acanthistius*  
■ *Mustelus lunulatus*

### Fuentes:

Altamar y Zúñiga (2015)  
 Encuesta estructural SEPEC (2020)  
 Base de datos SEPEC (2020)

### Fotografías:

Asprilla, L. 2020.  
 Perea, C. 2020.

Ficha 11. Ficha técnica de las UEPs que emplean palangre o espinel de fondo en el litoral Pacífico.



## Cuenca: Sinú

### UEP: red de enmalle

Red de enmalle fija

Bocachico (*Prochilodus magdalenae*), Mojarra amarilla (*Caquetaia kraussii*), Moncholo (*Hoplias malabaricus*), Yalúa (*Cyphocharax magdalenae*), Liseta (*Megaleporinus muyscorum*), Tilapia negra (*Oreochromis niloticus*)

Lorica, Córdoba

Canoa, Eslora: 6-7 m

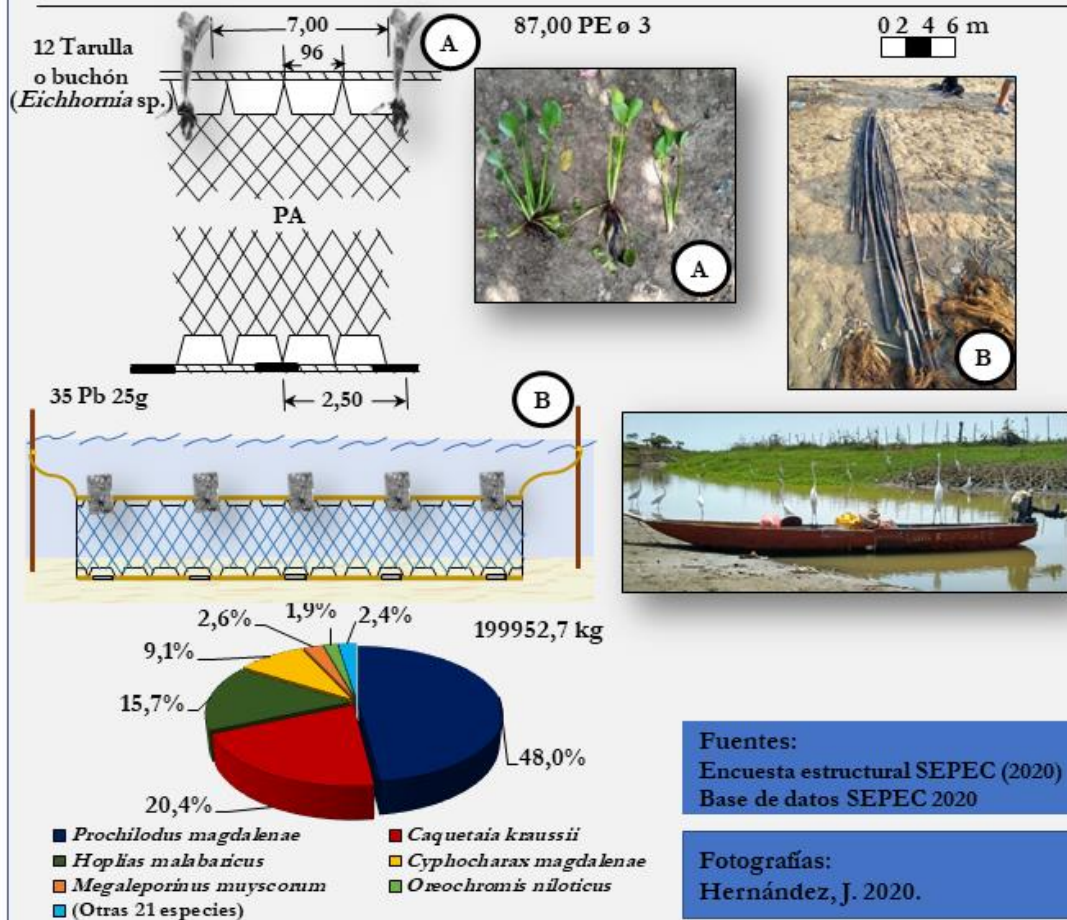
Palanca, remos y motor F.B. 15 H.P.

Prof. de pesca: 4-5 m

No. frecuente de pescadores: 1

E= 0,63  
87,00 PE ø 3

23	76 mm	1817 1817	PA ø 1,0	23
----	-------	--------------	----------	----



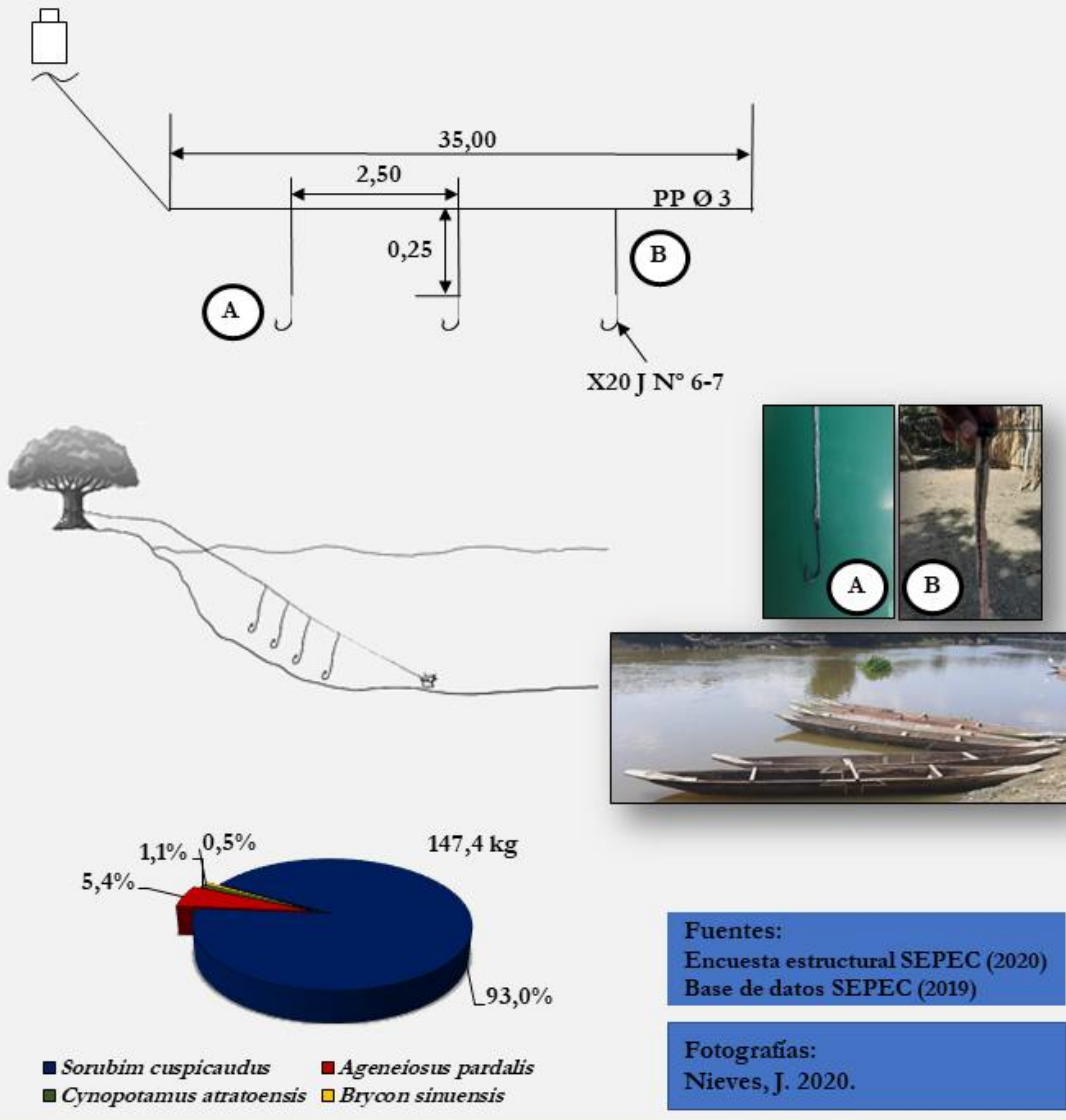
Ficha 12. Ficha técnica de las UEPs que emplean red de enmalle fija en la cuenca Sinú.

## Cuenca: Sinú

UEP: palangre o espinel

Palangre calandrio  
Blanquillo (*Sorubim cuspicaudus*)  
Lorica, Córdoba  
Canoa, Eslora: 7 m  
Canaletes

Prof. de pesca: 6 m  
No. frecuente de pescadores: 2



Ficha 13. Ficha técnica de las UEPs que emplean palangre calandrio en la cuenca Sinú.

### 3.6 Estacionalidad de la actividad pesquera artesanal

A partir de la información de los meses en los cuales cada una de las UEPs efectúan sus faenas de pesca en los sitios de desembarco inventariados, se estableció el porcentaje de UEPs que efectivamente pescan durante cada mes del año, a nivel de cada cuenca o litoral y estrato estadístico.

En este orden de ideas, se observó que a nivel de los dos litorales existe un alto porcentaje de actividad durante todos los meses del año, el cual osciló desde 93,6% (enero) hasta 99,0% (octubre) para el Caribe y desde 81,8% (febrero) hasta 98,6% (mayo) para el Pacífico. En cuanto a las cuencas hidrográficas se evidenció que en la cuenca Magdalena se presentan porcentajes de actividad muy similares en el año, variando desde 90,8% (agosto) hasta 96,7% (noviembre). En el Sinú los porcentajes más altos correspondieron a los meses de octubre (93,5%) y noviembre (94,4%), mostrando ligeras disminuciones durante el primer semestre del año. Esto contrasta con la cuenca del Atrato, en donde a pesar de que la actividad se mantuvo entre 85,2% (septiembre) y 98,4% (enero y febrero), se destacó una leve disminución en los meses comprendidos entre junio y octubre (Figura 4).

Las cuencas Orinoquía y Amazonía se destacaron por presentar los porcentajes más bajos de actividad en los meses de mayo, junio y julio, en comparación con las restantes cuencas o litorales. En el caso de la Orinoquía, estos valores fueron de 50,7% (mayo) y 47,3% (junio), mientras que en la Amazonía estos porcentajes fueron de 73,2% (junio) y 75,4% (julio) (Figura 4).

De otro lado, con pocas excepciones no se presentaron mayores variaciones entre los niveles mensuales de actividad de los estratos estadísticos pertenecientes a un mismo litoral o cuenca. En la mayoría de los casos se presenta un alto porcentaje de actividad durante todos los meses del año. Por ejemplo, para los estratos estadísticos del litoral Caribe, los porcentajes de actividad a lo largo de los meses del año oscilaron entre 85,7% y 100,0%, con excepción del Caribe sur, en el cual se llegaron a evidenciar porcentajes de actividad de 73,3% y 75,2% en los meses de enero y diciembre, respectivamente. De manera similar, en los dos estratos estadísticos del litoral Pacífico se registraron porcentajes mensuales de actividad que fluctuaron entre 94,1% y 99,3%; solo para el Pacífico sur se observó una leve disminución en enero y febrero, meses en que se registraron porcentajes de actividad de 73,7% y 73,9%, respectivamente (Tabla 7).

En los estratos estadísticos de la cuenca Magdalena solo se observó una diferencia considerable en la actividad del estrato Guarinocito, en comparación con los restantes estratos. La actividad en Guarinocito llegó a alcanzar valores que fluctuaron entre 38,6% (septiembre) y 91,4% (diciembre). En los restantes estratos los niveles de actividad mensual se mantuvieron entre 77,4% y 100,0% (Tabla 7). Por otro lado, dado que las cuencas Sinú y Atrato conforman un solo estrato estadístico, los resultados a este nivel coinciden con los reportados anteriormente a nivel de la cuenca respectiva.

Los estratos estadísticos de las cuencas Orinoquía y Amazonía presentaron variaciones de actividad mensual más marcadas que en los restantes litorales y cuencas. En la Orinoquía los porcentajes de actividad llegaron a presentar valores de 0,8% (mayo, estrato río Guaviare–Tramo

Medio), 1,3% (junio, estrato río Guaviare-Tramo Medio), 20,6% (junio, estrato río Meta-Tramo Bajo), 32,4% (julio, estrato río Meta-Tramo Bajo), 34,6% (junio, estrato río Arauca), entre otros valores situados por debajo del 50,0% de actividad (Figura 5). En la Amazonía, los estratos que presentaron mayores variaciones en relación con el resto de estratos correspondieron a Río Caquetá-Piedemonte y Putumayo-Amazonas. Los meses que marcaron esta variación correspondieron a mayo, junio, julio, en los cuales se observaron porcentajes de actividad de 50,5%, 38,5% y 45,6% en el estrato Río Caquetá-Piedemonte y de 79,0%, 60,5% y 57,1%, en el estrato Putumayo-Amazonas (Figura 6).

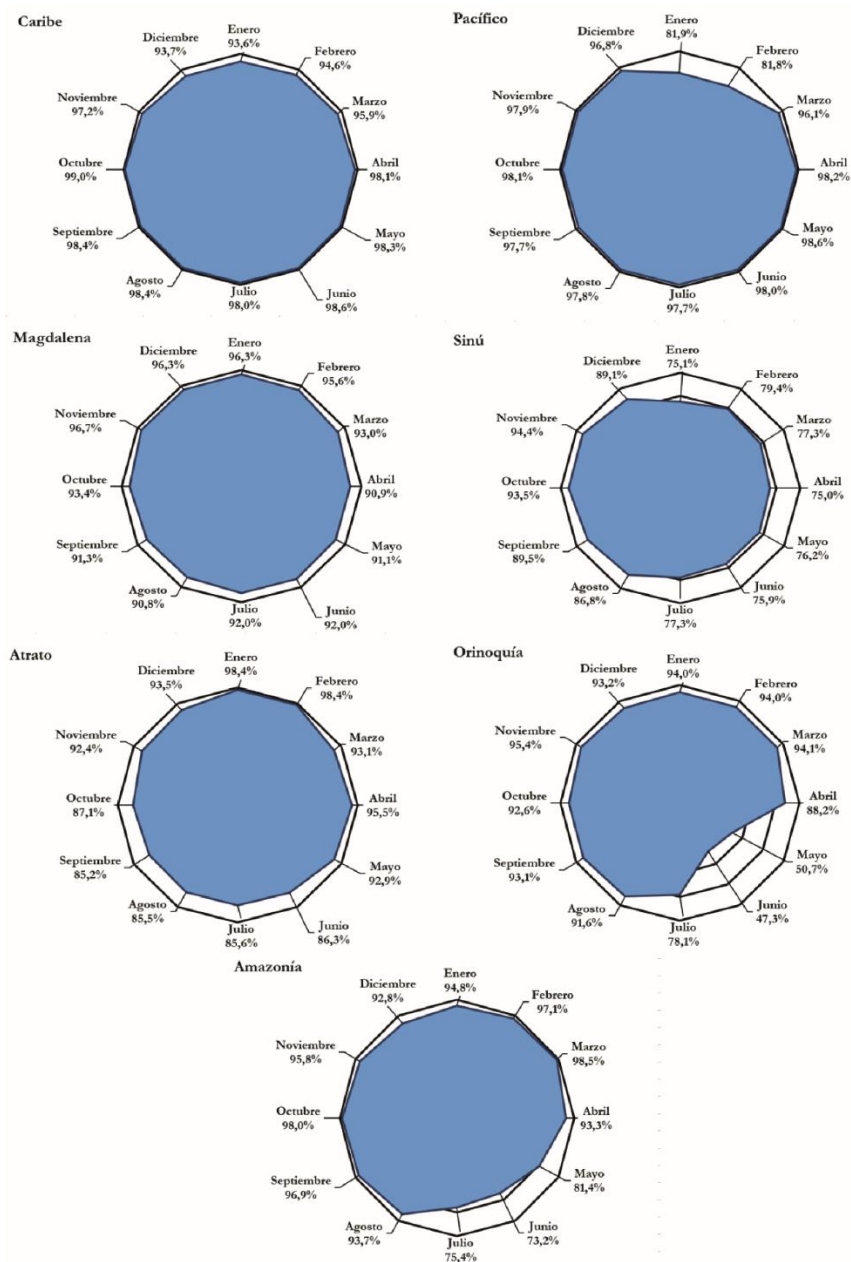


Figura 4. Composición porcentual de la actividad pesquera artesanal por mes y cuenca o litoral.

Tabla 7. Composición porcentual de la actividad pesquera artesanal por mes y estrato estadístico.

Cuenca o litoral	Estrato estadístico	Ene	Feb	Mar	Abr	May	Jun	Jul	Ago	Sep	Oct	Nov	Dic
Amazonía	Leticia - Bodegas	95,6%	95,6%	95,6%	97,1%	95,6%	95,6%	95,6%	98,5%	98,5%	98,5%	97,1%	97,1%
Amazonía	Leticia - Puerto Putumayo - Amazonas	95,5%	96,2%	96,2%	94,2%	92,9%	92,3%	95,5%	96,8%	97,4%	98,1%	94,9%	90,4%
Amazonía	Río Caquetá	91,4%	95,2%	98,1%	88,1%	79,0%	60,5%	57,1%	97,6%	97,1%	94,8%	88,6%	85,2%
Amazonía	Río Caquetá - Piedemonte	100,0%	100,0%	100,0%	100,0%	100,0%	95,7%	95,7%	95,7%	97,4%	100,0%	100,0%	100,0%
Amazonía	Río Vaupés	93,6%	97,6%	99,7%	80,1%	50,5%	38,5%	45,6%	85,9%	95,1%	98,8%	98,2%	93,6%
Atrato	Río Atrato	99,3%	99,3%	99,3%	99,3%	99,3%	99,3%	100,0%	100,0%	100,0%	100,0%	99,3%	99,3%
Caribe	Canal del Dique	98,5%	98,5%	93,4%	95,7%	93,1%	86,7%	85,9%	85,8%	85,5%	87,4%	92,4%	93,5%
Caribe	Caribe central	99,7%	99,7%	100,0%	99,7%	99,7%	100,0%	100,0%	99,7%	99,4%	100,0%	99,7%	99,4%
Caribe	Caribe sur	92,1%	92,3%	98,0%	98,9%	98,9%	99,6%	99,1%	99,1%	99,1%	98,9%	98,0%	92,8%
Caribe	Complejo estuarino de Cispatá	73,3%	77,3%	79,9%	95,5%	96,7%	99,8%	97,4%	97,4%	97,9%	98,8%	87,5%	75,2%
Caribe	Golfo de Morrosquillo	98,6%	98,6%	99,1%	97,2%	96,6%	96,3%	96,3%	97,2%	99,7%	99,7%	99,7%	98,0%
Caribe	Golfo De Salamanca	94,3%	98,5%	98,9%	99,3%	99,6%	99,6%	99,3%	99,3%	99,3%	99,6%	98,6%	93,2%
Caribe	La Guajira centro	89,5%	91,4%	94,3%	97,1%	99,0%	98,1%	98,1%	97,1%	98,1%	95,2%	91,4%	89,5%
Caribe	La Guajira norte	96,3%	95,8%	96,0%	97,7%	96,3%	96,0%	96,0%	97,5%	95,5%	98,3%	96,0%	97,7%
Caribe	Magdalena - La Guajira Sur	97,3%	97,3%	97,3%	98,0%	97,6%	97,3%	96,7%	97,8%	98,2%	98,9%	98,9%	98,4%
Caribe	Urabá occidental	99,5%	99,5%	99,8%	100,0%	100,0%	99,8%	99,8%	99,8%	100,0%	100,0%	99,3%	98,5%
Caribe	Urabá oriental	91,7%	85,7%	85,7%	92,3%	98,2%	96,4%	97,0%	96,4%	97,0%	100,0%	98,8%	88,1%
Caribe	Urabá sur	100,0%	100,0%	100,0%	100,0%	100,0%	100,0%	98,5%	98,5%	98,5%	98,5%	98,5%	98,5%
Caribe	Barrancabermeja	95,2%	93,3%	95,6%	94,4%	94,1%	94,8%	93,3%	97,0%	97,0%	98,9%	99,6%	99,3%
Magdalena	Betania	96,9%	95,2%	94,2%	93,1%	92,7%	88,3%	89,4%	94,4%	95,4%	97,9%	98,2%	96,0%
Magdalena	Betania	100,0%	100,0%	100,0%	100,0%	100,0%	100,0%	100,0%	100,0%	100,0%	100,0%	100,0%	100,0%

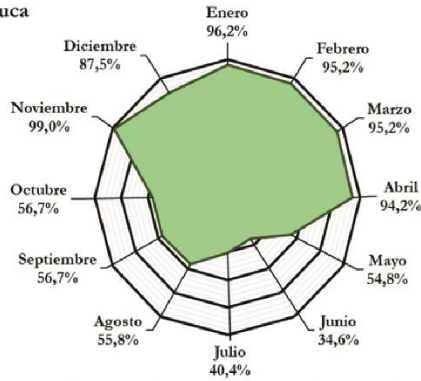
Tabla 7. (Cont.)

<b>Cuenca o litoral</b>	<b>Estrato estadístico</b>	<b>Ene</b>	<b>Feb</b>	<b>Mar</b>	<b>Abr</b>	<b>May</b>	<b>Jun</b>	<b>Jul</b>	<b>Ago</b>	<b>Sep</b>	<b>Oct</b>	<b>Nov</b>	<b>Dic</b>
Magdalena	Ciénaga de Zapatosa	93,6%	93,7%	94,9%	92,8%	92,4%	93,1%	95,9%	95,3%	91,4%	82,9%	89,1%	89,2%
Magdalena	Complejo cenagoso	95,4%	93,2%	85,5%	81,5%	86,4%	89,5%	89,2%	85,6%	87,4%	94,4%	97,4%	97,3%
Magdalena	El Llanito	100,0%	100,0%	100,0%	100,0%	100,0%	100,0%	100,0%	100,0%	100,0%	100,0%	100,0%	100,0%
Magdalena	Guarinocito	74,3%	81,4%	80,0%	70,0%	54,3%	48,6%	61,4%	42,9%	38,6%	47,1%	90,0%	91,4%
Magdalena	Honda	100,0%	100,0%	97,2%	87,9%	86,9%	87,9%	86,0%	84,1%	78,5%	80,4%	85,0%	88,8%
Magdalena	La Dorada	100,0%	100,0%	100,0%	100,0%	100,0%	100,0%	100,0%	100,0%	100,0%	100,0%	100,0%	100,0%
Magdalena	Neiva	100,0%	100,0%	100,0%	100,0%	100,0%	100,0%	94,9%	77,4%	99,5%	100,0%	100,0%	99,5%
Magdalena	Puerto Berrío	100,0%	100,0%	100,0%	100,0%	100,0%	100,0%	100,0%	100,0%	100,0%	100,0%	100,0%	100,0%
Magdalena	Puerto Boyacá	100,0%	100,0%	97,5%	95,0%	88,0%	89,0%	89,5%	93,5%	94,0%	95,5%	99,0%	98,5%
Magdalena	Puerto Wilches	99,1%	98,5%	98,0%	95,3%	91,0%	95,8%	96,1%	95,6%	94,6%	94,2%	98,0%	98,2%
Magdalena	Río Cauca - Tramo Bajo	96,1%	96,1%	93,8%	88,3%	90,0%	87,8%	87,1%	86,6%	88,8%	91,0%	96,6%	95,2%
Magdalena	Río Cauca - Tramo Medio	94,4%	97,6%	93,5%	91,6%	87,0%	92,9%	90,6%	87,2%	82,9%	88,1%	98,5%	94,2%
Magdalena	Río San Jorge	95,5%	94,1%	93,6%	94,4%	94,5%	93,4%	93,3%	93,3%	94,4%	95,8%	96,3%	97,0%
Magdalena	Tramo Alto	99,1%	99,1%	96,9%	95,6%	95,6%	95,6%	94,7%	94,7%	94,7%	96,4%	98,2%	98,2%
Magdalena	Tramo Bajo	100,0%	100,0%	100,0%	100,0%	100,0%	100,0%	100,0%	100,0%	100,0%	100,0%	100,0%	100,0%
Magdalena	Vereda Buenavista	100,0%	100,0%	100,0%	97,7%	93,1%	87,4%	87,4%	87,4%	88,5%	88,5%	89,7%	88,5%

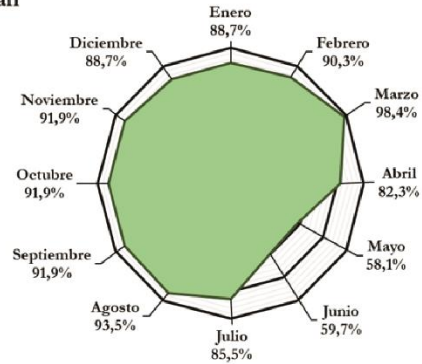
Tabla 7. (Cont.)

Cuenca o litoral	Estrato estadístico	Ene	Feb	Mar	Abr	May	Jun	Jul	Ago	Sep	Oct	Nov	Dic
Orinoquía	Río Arauca	96,2%	95,2%	95,2%	94,2%	54,8%	34,6%	40,4%	55,8%	56,7%	56,7%	99,0%	87,5%
Orinoquía	Río Ariari	88,7%	90,3%	98,4%	82,3%	58,1%	59,7%	85,5%	93,5%	91,9%	91,9%	91,9%	88,7%
Orinoquía	Río Guaviare - Tramo Bajo	96,3%	95,8%	95,8%	95,0%	77,9%	77,9%	92,5%	94,6%	95,4%	96,3%	95,8%	95,0%
Orinoquía	Río Guaviare - Tramo Medio	98,7%	100,0%	100,0%	99,6%	0,8%	1,3%	99,2%	100,0%	100,0%	100,0%	99,6%	99,6%
Orinoquía	Río Meta - Tramo Bajo	89,0%	86,0%	74,3%	60,3%	34,6%	20,6%	32,4%	86,8%	97,1%	99,3%	93,4%	91,9%
Orinoquía	Río Meta - Tramo Medio	92,3%	93,0%	97,2%	97,2%	76,6%	76,6%	90,6%	95,1%	95,8%	92,7%	92,7%	90,9%
Orinoquía	Río Vichada	68,0%	68,0%	72,0%	84,0%	96,0%	96,0%	100,0%	100,0%	96,0%	92,0%	80,0%	72,0%
Pacífico	Pacífico norte	94,5%	94,1%	95,0%	97,0%	97,6%	97,9%	97,0%	97,4%	97,3%	96,3%	95,8%	95,2%
Pacífico	Pacífico sur	73,7%	73,9%	96,8%	98,9%	99,2%	98,1%	98,1%	98,1%	97,9%	99,2%	99,3%	97,8%
Sinú	Río Sinú	75,0%	79,3%	77,0%	75,1%	76,5%	76,3%	77,6%	87,2%	89,3%	93,4%	94,3%	89,3%

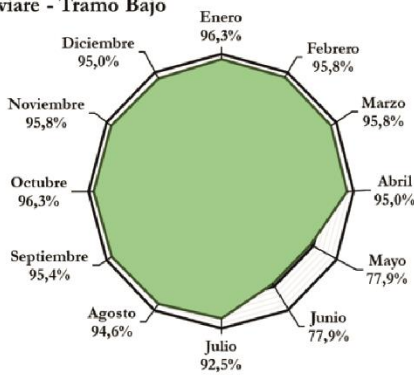
Río Arauca



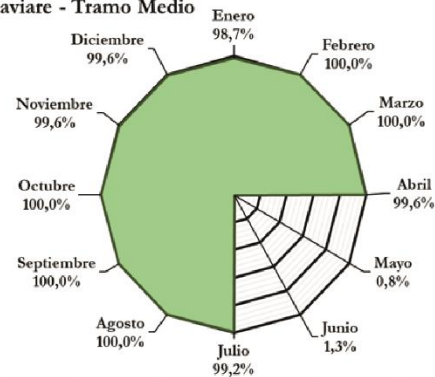
Río Ariari



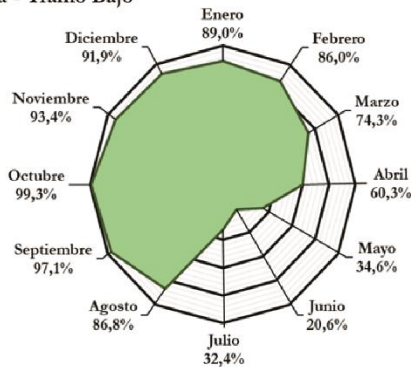
Río Guaviare - Tramo Bajo



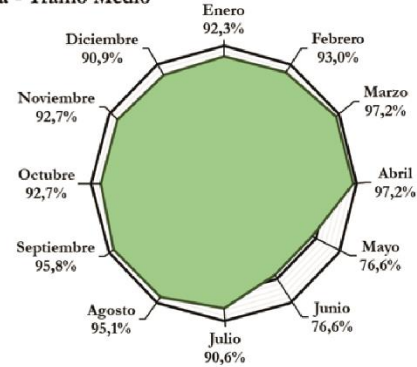
Río Guaviare - Tramo Medio



Río Meta - Tramo Bajo



Río Meta - Tramo Medio



Río Vichada

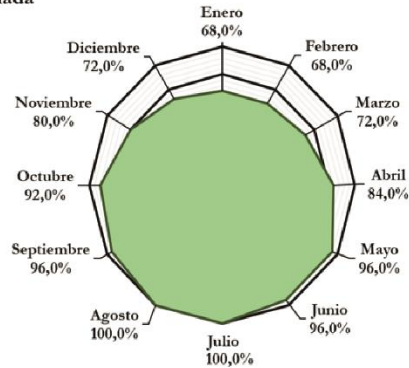
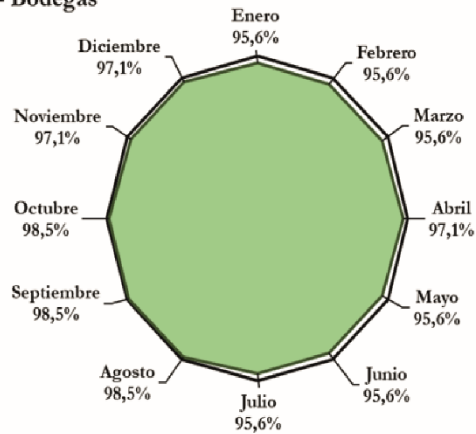


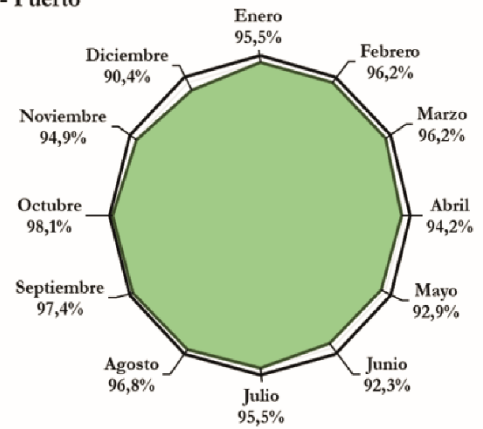
Figura 5. Composición porcentual de la actividad pesquera artesanal por mes y estrato estadístico de la cuenca Orinoquía.



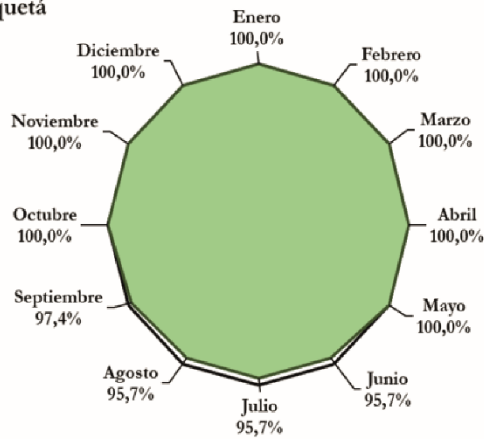
Leticia - Bodegas



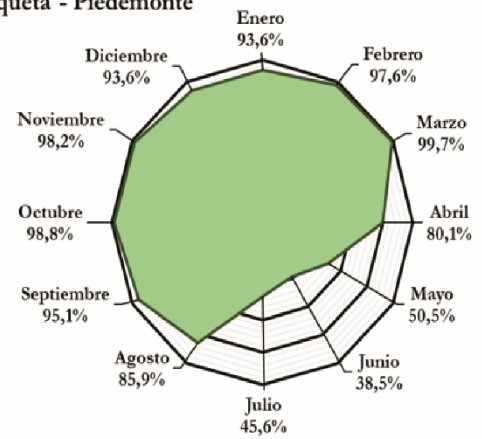
Leticia - Puerto



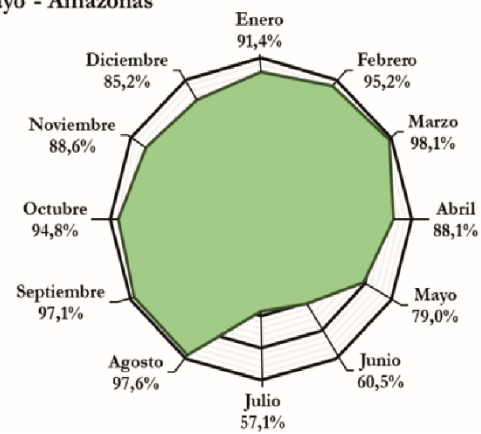
Río Caquetá



Río Caquetá - Piedemonte



Putumayo - Amazonas



Río Vaupés

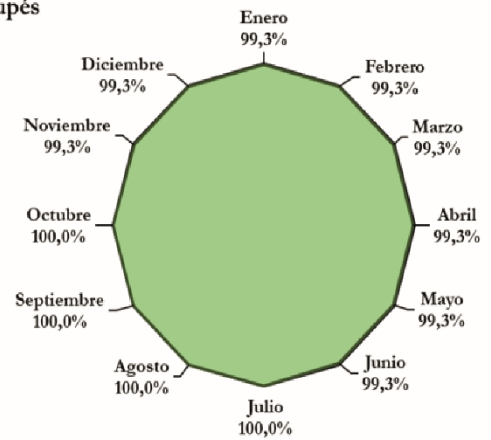


Figura 6. Composición porcentual de la actividad pesquera artesanal por mes y estrato estadístico de la cuenca Amazonía.

## 4. Referencias

Altamar, J. y H. Zúñiga. 2015. Cuantificación de unidades económicas de pesca y caracterización de artes y embarcaciones de pesca artesanales en Colombia. Autoridad Nacional de Acuicultura y Pesca (AUNAP), Bogotá, 62 p.

Arias-Arias, P. (comp.). 1988. Artes y métodos de pesca en aguas continentales de América Latina. COPESCAL Doc. Ocas.\_(4):178 p.

Arias, P. y E. Anzola. 1989. La pesca artesanal en Colombia. Instituto Nacional los Recursos Naturales Renovables y del Ambiente -Inderena-. Bogotá, D. C. 62 p.

Autoridad Nacional de Acuicultura y Pesca (AUNAP) – Universidad del Magdalena (UNIMAGDALENA). 2014. Caracterización de los principales artes de pesca de Colombia y reporte del consolidado del tipo y número de artes, embarcaciones y UEPs empleadas por los pescadores vinculados a la actividad pesquera. Contrato de Prestación de Servicios N° 190, suscrito entre la Autoridad Nacional de Acuicultura y Pesca y la Universidad del Magdalena. Santa Marta y Bogotá. 72 p.

Barros, M.E. y Manjarrés-Martínez, L. 2004. Inventario y caracterización de la flota pesquera artesanal del sector norte del departamento del Magdalena (Taganga – La jorará). En: Manjarrés-Martínez, L. (Ed). 2004. Pesquerías demersales del área norte del Mar Caribe de Colombia y parámetros biológico – pesqueros y poblacionales del recurso pargo. Universidad del Magdalena, Santa Marta: 13-22 pp.

Cormagdalena. 2002. Plan de ordena - miento y manejo integral de la cuenca del río Grande de La Magdalena. Cor - poración Autónoma Regional del río Grande la Magdalena – Departamento Nacional de Planeación versión 4. Bogo - tá, D. C. 42 p.

Corporación Autónoma Regional de los Valles del Sinú y San Jorge (CVS). 1984. Evaluación de la captura pesquera en la cuenca del río Sinú. Abril 1983 – marzo de 1984. Corporación Autónoma Regional de los Valles del Sinú y San Jorge. Montería. 27 p.

Departamento Administrativo Nacional de Estadística (DANE). 2020. Geovisor de consulta de la codificación de la División Político Administrativa de Colombia (DIVIPOLA). Disponible en: <https://geoportaldane.gov.co/geovisores/territorio/consulta-divipola-division-politico-administrativa-de-colombia/>

Duarte, L.O., J De la Hoz-M y L. Manjarrés–Martínez. 2018. Análisis de los desembarcos pesqueros artesanales registrados en las cuencas y litorales de Colombia (julio-diciembre de 2018). Autoridad Nacional de Acuicultura y Pesca (AUNAP), Bogotá, 52 p.

Food and Agriculture Organization of the United Nations (FAO). 2020. El estado mundial de la pesca y la acuicultura 2020. La sostenibilidad en acción. Roma. <https://doi.org/10.4060/ca9229es>.

Grijalba-Bendeck, M. D Bustos-Montes, C Posada, A Santafé-Muñoz. 2012. La pesca artesanal marítima del departamento del Magdalena (Colombia): una visión desde cuatro componentes. Ministerio de Agricultura y Desarrollo Rural, Bogotá, Colombia, 454p.

Gualdrón, M. 2000. Plan de manejo de los recursos ictiológicos y pesqueros en el río Grande de La Magdalena y sus zonas de amortiguación. Ajuste del documento “recursos hidrológicos, ictiológicos y pesqueros en la cuenca Magdalena- Cauca diagnóstico (caracterización) y estrategias de política para la formulación del Pomim. Cormagdalena. Barrancabermeja. 49 p.

Instituto Nacional de los Recursos Naturales Renovables y del Ambiente (INDERENA). 1985b. La pesca en la cuenca del Magdalena. Formulación de un plan de manejo. Subgerencia de Pesca y Fauna Terrestre. Bogotá, D. C. 53 p.

Instituto Nacional de los Recursos Naturales Renovables y del Ambiente (INDERENA). 1989a. Evaluación de la pesca en la cuenca del Magdalena, Cauca y San Jorge. Instituto Nacional para el Desarrollo de los Recursos Naturales Renovables y Protección del Ambiente. Bogotá, D. C. 25 p.

Instituto Nacional de los Recursos Naturales Renovables y del Ambiente (INDERENA). 1989b. La pesca artesanal en Colombia. Instituto Nacional para la Protección de los Recursos Naturales Renovables y Protección del Medio Ambiente. Bucaramanga. 61 p.

Kapetsky, J. 1977. Fishery population biology and Fisheries of the Magdalena river basin. Colombia final report. FI/ DP/COL/71/552. INDERENA - FAO. Bogotá, D. C. Documento Técnico. 60 p.

Lasso, C. A., F. de Paula Gutiérrez, M. A. Morales-Betancourt, E. Agudelo, H. Ramírez -Gil y R. E. Ajiaco-Martínez (Editores). 2011. II. Pesquerías continentales de Colombia: cuencas del Magdalena-Cauca, Sinú, Canalete, Atrato, Orinoco, Amazonas y vertiente del Pacífico. Serie Editorial Recursos Hidrobiológicos y Pesqueros Continentales de Colombia. Instituto de Investigación de los Recursos Biológicos Alexander von Humboldt. Bogotá, D. C., Colombia, 304 p.

Negrete, A. C. y P. L. Santos. 2005. Acción desde el Incofer en la cuenca media del río Atrato y el manejo de la estadística pesquera. Pp. 94-97. En: Memorias VIII Simposio Colombiano de Ictiología.

Román, C. 1991 Estudio de algunos aspectos sociales de la pesca en la cuenca media del río Atrato, Chocó, Colombia. Revista de Ciencias, Facultad de Ciencias, Universidad del Valle 5: 97-110.

Stamatopoulos, C. 2002. Sample-based fishery surveys: A technical handbook. FAO Fisheries Technical Paper 425.

Teh, L.C.L y U.R Sumaila. 2013. Contribution of marine fisheries to worldwide employment. Fish and Fisheries, 14:77-88.

Urrá S.A. E.S.P. e Instituto Nacional de Pesca y Acuicultura (INPA). 1997. Monitoreo pesquero del medio y bajo Sinú. Evaluación de la captura y esfuerzo y determinación de información biológico-pesquera de las principales especies ícticas en las áreas de Lorica, Betancí y Tierra Alta. Santafé de Bogotá. 80 p.

Zárate, M. 1986. Estado actual de las pesquerías artesanales de la cuenca del Magdalena (Colombia), con base en datos de captura y esfuerzo pesquero y alternativas para su ordenamiento y manejo. Inderena. Estación San Cristóbal. Cartagena. 30 p.

## 5. Anexos

**Anexo 1.** Formulario de encuesta estructural de sitios pesqueros y unidades económicas de pesca artesanales.

SERVICIO ESTADÍSTICO PESQUERO COLOMBIANO - SEPEC																								
FORMULARIO DE ENCUESTA ESTRUCTURAL DE SITIOS PESQUEROS Y UNIDADES ECONÓMICAS DE PESCA ARTESANALES																								
LOCALIZACION DEL REGISTRO																								
Número de registro (1):		Fecha de registro (2)		dd	mmm	aaaa	Nombre del colector (3):																	
IDENTIFICACION DEL REGISTRO																								
Departamento (4)		Municipio (5)		Sitio de desembarco (6)		Latitud (7)			gg	mm	ss	Longitud (8)			gg	mm	ss							
LISTADO DE UNIDADES ECONOMICAS DE PESCA (UEPs)																								
No.	Identificación de la UEP o propietario (9)	Arte y/o método de pesca (10)				Tipo de UEP (11)		Cuenca(s) o litoral(es) de pesca (12)		Motor (13)		No. de pescadores por faena (14)	Mes(es) en que pesca (15)											
		Principal	Hora de salida (24 h)	Hora de llegada (24 h)	Secundario (opcional)	Mayor	Menor	Principal	Secundaria	Si	No		E	F	M	A	M	J	J	A	S	O	N	D
1																								
2																								
3																								
4																								
5																								
6																								
7																								
8																								
9																								
10																								

## Anexo 2. Módulo de encuesta estructural en la plataforma informática del SEPEC.

The screenshot displays the 'FORMATO DE ENCUESTA ESTRUCTURAL DE UEPS' (Structural Survey Format of UEPS) module. At the top, there is a navigation bar with the SEPEC logo (Servicio Estadístico Pesquero Colombiano), AUNAP logo (Asociación Nacional de Acuicultura y Pesca), and the slogan 'El campo es de todos' (The field is for all) under the Minagricultura logo. A user profile for 'Carlos Salazar' is visible in the top right. Below the navigation bar is a menu with options: Resumen validaciones, Pesca de consumo, Pesca de ornamentales, Biología pesquera, Acuicultura, Comercialización, POPC, Biblioteca, Herramientas, and Historicos.

The main content area is titled 'FORMATO DE ENCUESTA ESTRUCTURAL DE UEPS' and includes a navigation bar with left and right arrows and a plus sign. Below this is the 'LOCALIZACIÓN DEL REGISTRO' (Registration Location) section, which contains the following fields:

- Registro \***: A text input field.
- Fecha de registro \***: A date selection field.
- Sitio de desembarco \***: A dropdown menu with the placeholder text '<- Elija un elemento ->'. Below it are three input fields for 'Gr.', 'Min.', and 'Seg.'.
- Longitud \***: Three input fields for 'Gr.', 'Min.', and 'Seg.'.
- Latitud \***: Three input fields for 'Gr.', 'Min.', and 'Seg.'.

Below the location section is the 'LISTADO DE UNIDADES ECONÓMICAS DE PESCA' (List of Fishing Economic Units) section, which features a table with the following columns: , Identif., Arte/\, Hora x, Hora |, Arte/\, Tipo d, Cuenc, Cuenc, Pose, Núme, \_Pesci, \_Pesci, \_Pesci, \_Pesci, \_Pesci, \_Pesci, \_Pesci, \_Pesci, \_Pesci, \_Pesci, \_Pesci, Revis. The table is currently empty, and a message at the bottom right of the table area reads 'Sin registros que mostrar' (No records to show).

At the bottom of the form is the 'OBSERVACIONES' (Observations) section, which includes a text area and a green 'Guardar' (Save) button.

**Anexo 3.** Número de Unidades Económicas de Pesca (UEPs) inventariadas por sitio de desembarco y tipo de arte de pesca.

<b>Cuenca o Litoral</b>	<b>Departamento</b>	<b>Municipio</b>	<b>Sitio de desembarco</b>	<b>Arte de pesca principal</b>	<b>N° de UEPs</b>
Amazonía	Amazonas	La Pedrera	La Pedrera	Arpón	1
Amazonía	Amazonas	La Pedrera	La Pedrera	Línea de mano	2
Amazonía	Amazonas	La Pedrera	La Pedrera	Palangre o Espinel	3
Amazonía	Amazonas	La Pedrera	La Pedrera	Red de enmalle	5
Amazonía	Amazonas	La Pedrera	Puerto Alirio	Línea de mano	1
Amazonía	Amazonas	La Pedrera	Puerto Alirio	Palangre o Espinel	2
Amazonía	Amazonas	La Pedrera	Puerto Alirio	Red de enmalle	4
Amazonía	Amazonas	Leticia	Cannan	Red de enmalle	4
Amazonía	Amazonas	Leticia	Comunidad Arara	Red de enmalle	29
Amazonía	Amazonas	Leticia	Comunidad La Milagrosa	Red de enmalle	19
Amazonía	Amazonas	Leticia	Comunidad La Playa	Red de enmalle	27
Amazonía	Amazonas	Leticia	Los Lagos (La TIKA)	Atarraya	6
Amazonía	Amazonas	Leticia	Los Lagos (La TIKA)	Red de enmalle	3
Amazonía	Amazonas	Leticia	Nazaret	Atarraya	1
Amazonía	Amazonas	Leticia	Nazaret	Red de enmalle	9
Amazonía	Amazonas	Leticia	Plaza de mercado (Leticia)	Red de enmalle	6
Amazonía	Amazonas	Leticia	Puerto Principal (Leticia)	Red de enmalle	20
Amazonía	Amazonas	Leticia	Puerto Tarapacá	Arpón	4
Amazonía	Amazonas	Leticia	Puerto Tarapacá	Atarraya	1
Amazonía	Amazonas	Leticia	Puerto Tarapacá	Chinchorro	2
Amazonía	Amazonas	Leticia	Puerto Tarapacá	Flecha	1
Amazonía	Amazonas	Leticia	Puerto Tarapacá	Línea de mano	3
Amazonía	Amazonas	Leticia	Puerto Tarapacá	Palangre o Espinel	3
Amazonía	Amazonas	Leticia	Puerto Tarapacá	Red de enmalle	6
Amazonía	Amazonas	Leticia	Puerto Tarapacá	Trampas o Nasas	1
Amazonía	Amazonas	Leticia	Quebrada Yahuaraca	Atarraya	5
Amazonía	Amazonas	Leticia	Quebrada Yahuaraca	Red de enmalle	10
Amazonía	Amazonas	Leticia	San Pedro (La TIKA)	Atarraya	3
Amazonía	Amazonas	Leticia	San Pedro (La TIKA)	Red de enmalle	6

<b>Cuenca o Litoral</b>	<b>Departamento</b>	<b>Municipio</b>	<b>Sitio de desembarco</b>	<b>Arte de pesca principal</b>	<b>N° de UEPs</b>
Amazonía	Amazonas	Puerto Nariño	Lago Tarapoto	Atarraya	15
Amazonía	Amazonas	Puerto Nariño	Plaza de mercado (Puerto Nariño)	Red de enmalle	20
Amazonía	Amazonas	Puerto Nariño	Puerto Principal (Puerto Nariño)	Red de enmalle	20
Amazonía	Caquetá	Belén De Los Andaquíes	Puerto	Atarraya	29
Amazonía	Caquetá	Cartagena Del Chairá	Cartagena del Chairá	Atarraya	1
Amazonía	Caquetá	Cartagena Del Chairá	Cartagena del Chairá	Línea de mano	3
Amazonía	Caquetá	Cartagena Del Chairá	Cartagena del Chairá	Palangre o Espinel	43
Amazonía	Caquetá	Curillo	Curillo	Atarraya	2
Amazonía	Caquetá	Curillo	Curillo	Línea de mano	19
Amazonía	Caquetá	Curillo	Curillo	Palangre o Espinel	8
Amazonía	Caquetá	Curillo	Curillo	Red de enmalle	4
Amazonía	Caquetá	Florencia	Aparca	Atarraya	17
Amazonía	Caquetá	Florencia	Puerto Arango	Palangre o Espinel	8
Amazonía	Caquetá	Florencia	Puerto Arango	Red de enmalle	1
Amazonía	Caquetá	Florencia	Valparaíso	Atarraya	17
Amazonía	Caquetá	La Montañita	Santuario	Arpón	3
Amazonía	Caquetá	La Montañita	Santuario	Atarraya	5
Amazonía	Caquetá	La Montañita	Santuario	Palangre o Espinel	2
Amazonía	Caquetá	La Montañita	Santuario	Red de enmalle	5
Amazonía	Caquetá	Milán	Puerto Principal	Arpón	1
Amazonía	Caquetá	Milán	Puerto Principal	Atarraya	1
Amazonía	Caquetá	Milán	Puerto Principal	Palangre o Espinel	32
Amazonía	Caquetá	Milán	Puerto Principal	Red de enmalle	2
Amazonía	Caquetá	San Vicente Del Caguán	Puerto principal (San Vicente del Caguán)	Atarraya	3
Amazonía	Caquetá	San Vicente Del Caguán	Puerto principal (San Vicente del Caguán)	Línea de mano	3
Amazonía	Caquetá	San Vicente Del Caguán	Puerto principal (San Vicente del Caguán)	Palangre o Espinel	42
Amazonía	Caquetá	Solano	Puerto de Solano	Palangre o Espinel	57
Amazonía	Caquetá	Solita	Solita	Atarraya	1



<b>Cuenca o Litoral</b>	<b>Departamento</b>	<b>Municipio</b>	<b>Sitio de desembarco</b>	<b>Arte de pesca principal</b>	<b>N° de UEPs</b>
Amazonía	Caquetá	Solita	Solita	Línea de mano	3
Amazonía	Caquetá	Solita	Solita	Palangre o Espinel	19
Amazonía	Caquetá	Solita	Solita	Red de enmalle	2
Amazonía	Putumayo	Mocoa	Puerto Caicedo	Atarraya	2
Amazonía	Putumayo	Mocoa	Puerto Caicedo	Línea de mano	6
Amazonía	Putumayo	Mocoa	Puerto Caicedo	Palangre o Espinel	5
Amazonía	Putumayo	Mocoa	Puerto Caicedo	Red de enmalle	16
Amazonía	Putumayo	Mocoa	Puerto Guzmán	Atarraya	5
Amazonía	Putumayo	Mocoa	Puerto Guzmán	Línea de mano	2
Amazonía	Putumayo	Mocoa	Puerto Guzmán	Red de enmalle	10
Amazonía	Putumayo	Mocoa	Puerto limon	Línea de mano	2
Amazonía	Putumayo	Mocoa	Puerto limon	Palangre o Espinel	2
Amazonía	Putumayo	Mocoa	Puerto limon	Red de enmalle	7
Amazonía	Putumayo	Puerto Asís	Muelle Hong Kong	Atarraya	5
Amazonía	Putumayo	Puerto Asís	Muelle Hong Kong	Línea de mano	6
Amazonía	Putumayo	Puerto Asís	Muelle Hong Kong	Palangre o Espinel	16
Amazonía	Putumayo	Puerto Asís	Muelle Hong Kong	Red de enmalle	18
Amazonía	Putumayo	Puerto Asís	Muelle la esmeralda	Atarraya	3
Amazonía	Putumayo	Puerto Asís	Muelle la esmeralda	Línea de mano	1
Amazonía	Putumayo	Puerto Asís	Muelle la esmeralda	Palangre o Espinel	4
Amazonía	Putumayo	Puerto Asís	Muelle la esmeralda	Red de enmalle	2
Amazonía	Putumayo	Puerto Asís	Puerto Ospina	Línea de mano	3
Amazonía	Putumayo	Puerto Asís	Puerto Ospina	Palangre o Espinel	4
Amazonía	Putumayo	Puerto Asís	Puerto Ospina	Red de enmalle	4
Amazonía	Putumayo	Puerto Leguizamo	La Paya	Palangre o Espinel	8
Amazonía	Putumayo	Puerto Leguizamo	La Paya	Red de enmalle	2
Amazonía	Putumayo	Puerto Leguizamo	La Tagua	Palangre o Espinel	19
Amazonía	Putumayo	Puerto Leguizamo	La Tagua	Red de enmalle	4
Amazonía	Putumayo	Puerto Leguizamo	Muelle Principal (Puerto Leguizamo)	Palangre o Espinel	40
Amazonía	Putumayo	Puerto Leguizamo	Muelle Principal (Puerto Leguizamo)	Red de enmalle	20
Amazonía	Putumayo	Puerto Leguizamo	Saladito	Palangre o Espinel	11

<b>Cuenca o Litoral</b>	<b>Departamento</b>	<b>Municipio</b>	<b>Sitio de desembarco</b>	<b>Arte de pesca principal</b>	<b>N° de UEPs</b>
Amazonía	Putumayo	Puerto Leguízamo	Saladito	Red de enmalle	5
Amazonía	Putumayo	San Miguel	Río San Miguel	Línea de mano	3
Amazonía	Putumayo	San Miguel	Río San Miguel	Red de enmalle	4
Amazonía	Putumayo	Valle Del Guamuez	Valle del Guamez	Arpón	3
Amazonía	Putumayo	Valle Del Guamuez	Valle del Guamez	Atarraya	8
Amazonía	Vaupés	Mitú	13 de Junio	Arpón	10
Amazonía	Vaupés	Mitú	13 de Junio	Línea de mano	26
Amazonía	Vaupés	Mitú	13 de Junio	Red de enmalle	2
Amazonía	Vaupés	Mitú	Macaquiño	Arpón	2
Amazonía	Vaupés	Mitú	Macaquiño	Línea de mano	17
Amazonía	Vaupés	Mitú	Macaquiño	Palangre o Espinel	1
Amazonía	Vaupés	Mitú	Macaquiño	Red de enmalle	1
Amazonía	Vaupés	Mitú	Mituseño	Arpón	1
Amazonía	Vaupés	Mitú	Mituseño	Línea de mano	12
Amazonía	Vaupés	Mitú	Mituseño	Red de enmalle	1
Amazonía	Vaupés	Mitú	Mituseño	Trampas o Nasas	1
Amazonía	Vaupés	Mitú	Nueva Reforma	Arpón	1
Amazonía	Vaupés	Mitú	Nueva Reforma	Línea de mano	6
Amazonía	Vaupés	Mitú	Puerto de desembarco (Mitú)	Línea de mano	38
Amazonía	Vaupés	Mitú	Puerto de desembarco (Mitú)	Red de enmalle	1
Amazonía	Vaupés	Mitú	Santa Helena	Arpón	6
Amazonía	Vaupés	Mitú	Santa Helena	Línea de mano	18
Atrato	Antioquia	Murindó	Bebarameño	Red de enmalle	20
Atrato	Antioquia	Murindó	Desembarcadero (Murindó)	Red de enmalle	17
Atrato	Antioquia	Murindó	La Isla de los Rojas	Red de enmalle	24
Atrato	Antioquia	Turbo continental	Puerto el Waffe continental	Red de enmalle	16
Atrato	Antioquia	Vigía Del Fuerte	Arenal	Red de enmalle	28
Atrato	Antioquia	Vigía Del Fuerte	Buchadó	Línea de mano	3
Atrato	Antioquia	Vigía Del Fuerte	Buchadó	Red de enmalle	37
Atrato	Antioquia	Vigía Del Fuerte	Palo Blanco	Red de enmalle	10
Atrato	Antioquia	Vigía Del Fuerte	Puerto Antioquia	Red de enmalle	8

<b>Cuenca o Litoral</b>	<b>Departamento</b>	<b>Municipio</b>	<b>Sitio de desembarco</b>	<b>Arte de pesca principal</b>	<b>N° de UEPs</b>
Atrato	Antioquia	Vigía Del Fuerte	San Alejandro	Red de enmalle	24
Atrato	Antioquia	Vigía Del Fuerte	San Antonio de Padua	Red de enmalle	51
Atrato	Antioquia	Vigía Del Fuerte	Santa María	Línea de mano	1
Atrato	Antioquia	Vigía Del Fuerte	Santa María	Red de enmalle	13
Atrato	Antioquia	Vigía Del Fuerte	Villanueva	Red de enmalle	48
Atrato	Chocó	Atrato	Yuto	Atarraya	1
Atrato	Chocó	Atrato	Yuto	Red de enmalle	10
Atrato	Chocó	Bojayá	Boca de Opogadó	Red de enmalle	20
Atrato	Chocó	Bojayá	El Tigre	Red de enmalle	22
Atrato	Chocó	Bojayá	La Boba	Red de enmalle	20
Atrato	Chocó	Bojayá	La Isla de los Palacios	Red de enmalle	30
Atrato	Chocó	Bojayá	Puerto Conto	Red de enmalle	81
Atrato	Chocó	Bojayá	San José de la Calle	Red de enmalle	44
Atrato	Chocó	Bojayá	Veracruz	Red de enmalle	33
Atrato	Chocó	Carmen Del Darién	Curvaradó	Red de enmalle	32
Atrato	Chocó	Carmen Del Darién	Domingodó	Arpón	1
Atrato	Chocó	Carmen Del Darién	Domingodó	Línea de mano	1
Atrato	Chocó	Carmen Del Darién	Domingodó	Red de enmalle	43
Atrato	Chocó	Carmen Del Darién	Vigía de Curvaradó	Red de enmalle	60
Atrato	Chocó	Lloró	Boraudó	Atarraya	1
Atrato	Chocó	Lloró	Boraudó	Red de enmalle	8
Atrato	Chocó	Lloró	Lloró	Red de enmalle	10
Atrato	Chocó	Medio Atrato	Agua Clara	Red de enmalle	30
Atrato	Chocó	Medio Atrato	Baudó Grande	Línea de mano	3
Atrato	Chocó	Medio Atrato	Baudó Grande	Red de enmalle	25
Atrato	Chocó	Medio Atrato	Baudocito	Red de enmalle	11
Atrato	Chocó	Medio Atrato	Beté	Red de enmalle	61
Atrato	Chocó	Medio Atrato	Boca de Ame	Red de enmalle	63

<b>Cuenca o Litoral</b>	<b>Departamento</b>	<b>Municipio</b>	<b>Sitio de desembarco</b>	<b>Arte de pesca principal</b>	<b>N° de UEPs</b>
Atrato	Chocó	Medio Atrato	Boca de Bebará	Línea de mano	1
Atrato	Chocó	Medio Atrato	Boca de Bebará	Red de enmalle	99
Atrato	Chocó	Medio Atrato	Puerto Salazar	Red de enmalle	21
Atrato	Chocó	Medio Atrato	Puné	Línea de mano	3
Atrato	Chocó	Medio Atrato	Puné	Red de enmalle	75
Atrato	Chocó	Medio Atrato	Tanguí	Línea de mano	2
Atrato	Chocó	Medio Atrato	Tanguí	Red de enmalle	69
Atrato	Chocó	Medio Atrato	Tauchigadó	Red de enmalle	36
Atrato	Chocó	Quibdó	Barranco	Línea de mano	5
Atrato	Chocó	Quibdó	Barranco	Red de enmalle	59
Atrato	Chocó	Quibdó	Curiquidó	Línea de mano	2
Atrato	Chocó	Quibdó	Curiquidó	Red de enmalle	7
Atrato	Chocó	Quibdó	Guayabalito	Línea de mano	6
Atrato	Chocó	Quibdó	Guayabalito	Red de enmalle	4
Atrato	Chocó	Quibdó	La Loma de Belén	Línea de mano	1
Atrato	Chocó	Quibdó	La Loma de Belén	Red de enmalle	12
Atrato	Chocó	Quibdó	Las Mercedes	Red de enmalle	56
Atrato	Chocó	Quibdó	Paina	Red de enmalle	21
Atrato	Chocó	Quibdó	Policía fluvial (Quibdó)	Atrarraya	1
Atrato	Chocó	Quibdó	Policía fluvial (Quibdó)	Línea de mano	24
Atrato	Chocó	Quibdó	Policía fluvial (Quibdó)	Red de enmalle	31
Atrato	Chocó	Quibdó	Puerto Kenedy	Línea de mano	1
Atrato	Chocó	Quibdó	Puerto Kenedy	Red de enmalle	15
Atrato	Chocó	Quibdó	Purdú	Línea de mano	6
Atrato	Chocó	Quibdó	Purdú	Red de enmalle	20
Atrato	Chocó	Quibdó	Sanceno	Red de enmalle	18
Atrato	Chocó	Quibdó	Soledad	Atrarraya	1
Atrato	Chocó	Quibdó	Soledad	Línea de mano	57
Atrato	Chocó	Quibdó	Soledad	Red de enmalle	32
Atrato	Chocó	Quibdó	Tagachí	Red de enmalle	38
Atrato	Chocó	Riosucio	La Grande	Red de enmalle	44

<b>Cuenca o Litoral</b>	<b>Departamento</b>	<b>Municipio</b>	<b>Sitio de desembarco</b>	<b>Arte de pesca principal</b>	<b>N° de UEPs</b>
Atrato	Chocó	Riosucio	Montaño	Red de enmalle	122
Atrato	Chocó	Riosucio	Riosucio	Red de enmalle	121
Caribe	Antioquia	Apartadó	Puerto Girón	Flecha	1
Caribe	Antioquia	Apartadó	Puerto Girón	Línea de mano	2
Caribe	Antioquia	Apartadó	Puerto Girón	Red de enmalle	19
Caribe	Antioquia	Arboletes	Barrio Pambelé	Red de enmalle	17
Caribe	Antioquia	Arboletes	Campomar	Red de enmalle	8
Caribe	Antioquia	Arboletes	Kennedy	Red de enmalle	4
Caribe	Antioquia	Arboletes	La Boca del Río Volcán	Red de enmalle	4
Caribe	Antioquia	Arboletes	Playa Arboletes	Línea de mano	1
Caribe	Antioquia	Arboletes	Playa Arboletes	Red de enmalle	3
Caribe	Antioquia	Arboletes	Río Hobo	Atarraya	1
Caribe	Antioquia	Arboletes	Río Hobo	Red de enmalle	3
Caribe	Antioquia	Necoclí	Barrio Primavera	Línea de mano	1
Caribe	Antioquia	Necoclí	Barrio Primavera	Red de enmalle	2
Caribe	Antioquia	Necoclí	Calle del Cementerio	Arpón	1
Caribe	Antioquia	Necoclí	Calle del Cementerio	Red de enmalle	1
Caribe	Antioquia	Necoclí	Casa Blanca	Línea de mano	2
Caribe	Antioquia	Necoclí	Casa Blanca	Red de enmalle	22
Caribe	Antioquia	Necoclí	Mulatos	Red de enmalle	24
Caribe	Antioquia	Necoclí	Playa Necoclí	Red de enmalle	45
Caribe	Antioquia	Necoclí	Playa Totumo	Línea de mano	1
Caribe	Antioquia	Necoclí	Playa Totumo	Red de enmalle	27
Caribe	Antioquia	Necoclí	Rio Necoclí	Línea de mano	2
Caribe	Antioquia	Necoclí	Rio Necoclí	Red de enmalle	18
Caribe	Antioquia	Necoclí	San Sebastian	Red de enmalle	12
Caribe	Antioquia	Necoclí	Zapata	Red de enmalle	15
Caribe	Antioquia	San Juan De Urabá	Boca del Rio	Red de enmalle	13
Caribe	Antioquia	San Juan De Urabá	Damaquiel	Palangre o Espinel	1
Caribe	Antioquia	San Juan De Urabá	Damaquiel	Red de enmalle	17

<b>Cuenca o Litoral</b>	<b>Departamento</b>	<b>Municipio</b>	<b>Sitio de desembarco</b>	<b>Arte de pesca principal</b>	<b>N° de UEPs</b>
Caribe	Antioquia	San Juan De Urabá	La Bahía - Sabanilla	Atarraya	6
Caribe	Antioquia	San Juan De Urabá	La Bahía - Sabanilla	Red de enmalle	11
Caribe	Antioquia	San Juan De Urabá	San Juan de Urabá - Casco Urbano	Palangre o Espinel	1
Caribe	Antioquia	San Juan De Urabá	San Juan de Urabá - Casco Urbano	Red de enmalle	29
Caribe	Antioquia	San Juan De Urabá	Uveros	Red de enmalle	15
Caribe	Antioquia	Turbo marino	Barrio Obrero	Línea de mano	6
Caribe	Antioquia	Turbo marino	Bocas del Atrato	Flecha	3
Caribe	Antioquia	Turbo marino	Bocas del Atrato	Palangre o Espinel	2
Caribe	Antioquia	Turbo marino	Bocas del Atrato	Red de enmalle	14
Caribe	Antioquia	Turbo marino	Calle larga	Red de enmalle	6
Caribe	Antioquia	Turbo marino	Camerún	Red de enmalle	29
Caribe	Antioquia	Turbo marino	Casanova	Red de enmalle	4
Caribe	Antioquia	Turbo marino	Claudia Maria	Atarraya	4
Caribe	Antioquia	Turbo marino	Claudia Maria	Red de enmalle	10
Caribe	Antioquia	Turbo marino	Coquito	Red de enmalle	5
Caribe	Antioquia	Turbo marino	El Roto	Red de enmalle	20
Caribe	Antioquia	Turbo marino	El Uno	Red de enmalle	18
Caribe	Antioquia	Turbo marino	La Martina	Red de enmalle	7
Caribe	Antioquia	Turbo marino	La Playa (Turbo)	Buceo	4
Caribe	Antioquia	Turbo marino	La Playa (Turbo)	Red de enmalle	14
Caribe	Antioquia	Turbo marino	Leoncito	Red de enmalle	4
Caribe	Antioquia	Turbo marino	Nueva Colonia	Buceo	1
Caribe	Antioquia	Turbo marino	Nueva Colonia	Flecha	4
Caribe	Antioquia	Turbo marino	Nueva Colonia	Red de enmalle	34
Caribe	Antioquia	Turbo marino	Puerto Boy	Red de enmalle	11
Caribe	Antioquia	Turbo marino	Puerto Cesar Playa	Atarraya	4
Caribe	Antioquia	Turbo marino	Puerto Cesar Playa	Red de enmalle	8

<b>Cuenca o Litoral</b>	<b>Departamento</b>	<b>Municipio</b>	<b>Sitio de desembarco</b>	<b>Arte de pesca principal</b>	<b>N° de UEPs</b>
Caribe	Antioquia	Turbo marino	Puerto el Waffe	Flecha	4
Caribe	Antioquia	Turbo marino	Puerto el Waffe	Red de enmalle	22
Caribe	Antioquia	Turbo marino	Punta de Piedra	Red de enmalle	21
Caribe	Antioquia	Turbo marino	Tié	Atarraya	9
Caribe	Antioquia	Turbo marino	Tié	Red de enmalle	7
Caribe	Atlántico	Barranquilla	Ciénaga de Mallorquín	Atarraya	2
Caribe	Atlántico	Barranquilla	Ciénaga de Mallorquín	Buceo	9
Caribe	Atlántico	Barranquilla	Ciénaga de Mallorquín	Línea de mano	1
Caribe	Atlántico	Barranquilla	Ciénaga de Mallorquín	Red de enmalle	10
Caribe	Atlántico	Barranquilla	Las Flores	Línea de mano	4
Caribe	Atlántico	Barranquilla	Las Flores	Palangre o Espinel	6
Caribe	Atlántico	Barranquilla	Las Flores	Red de enmalle	8
Caribe	Atlántico	Barranquilla	Tajamar Occidental	Línea de mano	13
Caribe	Atlántico	Barranquilla	Tajamar Occidental	Red de enmalle	8
Caribe	Atlántico	Juan De Acosta	Santa Verónica	Red de enmalle	12
Caribe	Atlántico	Piojó	Bocatocino	Red de enmalle	6
Caribe	Atlántico	Puerto Colombia	Puerto Colombia	Línea de mano	8
Caribe	Atlántico	Puerto Colombia	Puerto Colombia	Palangre o Espinel	2
Caribe	Atlántico	Tubará	Caño Dulce	Línea de mano	2
Caribe	Atlántico	Tubará	Caño Dulce	Palangre o Espinel	1
Caribe	Atlántico	Tubará	Caño Dulce	Red de enmalle	3
Caribe	Atlántico	Tubará	Puerto Caimán	Atarraya	4
Caribe	Atlántico	Tubará	Puerto Caimán	Red de enmalle	7
Caribe	Atlántico	Tubará	Puerto Velero	Línea de mano	18
Caribe	Atlántico	Tubará	Puerto Velero	Red de enmalle	1
Caribe	Bolívar	Cartagena De Indias	AGROPEZ	Atarraya	10
Caribe	Bolívar	Cartagena De Indias	AGROPEZ	Línea de mano	9
Caribe	Bolívar	Cartagena De Indias	AGROPEZ	Red de enmalle	6

<b>Cuenca o Litoral</b>	<b>Departamento</b>	<b>Municipio</b>	<b>Sitio de desembarco</b>	<b>Arte de pesca principal</b>	<b>N° de UEPs</b>
Caribe	Bolívar	Cartagena De Indias	Arquimedes	Atarraya	3
Caribe	Bolívar	Cartagena De Indias	Arquimedes	Línea de mano	15
Caribe	Bolívar	Cartagena De Indias	Barú	Buceo	5
Caribe	Bolívar	Cartagena De Indias	Barú	Línea de mano	10
Caribe	Bolívar	Cartagena De Indias	Bazurto	Línea de mano	7
Caribe	Bolívar	Cartagena De Indias	Bazurto	Red de enmalle	34
Caribe	Bolívar	Cartagena De Indias	Bocachica	Línea de mano	41
Caribe	Bolívar	Cartagena De Indias	Champaché	Atarraya	6
Caribe	Bolívar	Cartagena De Indias	Champaché	Línea de mano	8
Caribe	Bolívar	Cartagena De Indias	Champaché	Red de enmalle	4
Caribe	Bolívar	Cartagena De Indias	Ciénaga de la virgen	Atarraya	5
Caribe	Bolívar	Cartagena De Indias	Codis	Línea de mano	8
Caribe	Bolívar	Cartagena De Indias	Codis	Red de enmalle	8
Caribe	Bolívar	Cartagena De Indias	Isla Fuerte	Buceo	8
Caribe	Bolívar	Cartagena De Indias	Isla Fuerte	Línea de mano	37
Caribe	Bolívar	Cartagena De Indias	Isla Fuerte	Red de enmalle	1
Caribe	Bolívar	Cartagena De Indias	La Bocana	Atarraya	8
Caribe	Bolívar	Cartagena De Indias	La Boquilla	Atarraya	1
Caribe	Bolívar	Cartagena De Indias	La Boquilla	Buceo	1
Caribe	Bolívar	Cartagena De Indias	La Boquilla	Chinchorro	14
Caribe	Bolívar	Cartagena De Indias	La Boquilla	Línea de mano	5
Caribe	Bolívar	Cartagena De Indias	La Boquilla	Red de enmalle	11
Caribe	Bolívar	Cartagena De Indias	La Esperanza - Canalón	Atarraya	1
Caribe	Bolívar	Cartagena De Indias	La Esperanza - Canalón	Línea de mano	16
Caribe	Bolívar	Cartagena De Indias	La Esperanza - Canalón	Red de enmalle	4
Caribe	Bolívar	Cartagena De Indias	La Punta	Buceo	4
Caribe	Bolívar	Cartagena De Indias	La Punta	Línea de mano	1



<b>Cuenca o Litoral</b>	<b>Departamento</b>	<b>Municipio</b>	<b>Sitio de desembarco</b>	<b>Arte de pesca principal</b>	<b>N° de UEPs</b>
Caribe	Bolívar	Cartagena De Indias	La Punta	Palangre o Espinel	1
Caribe	Bolívar	Cartagena De Indias	La Punta	Red de enmalle	9
Caribe	Bolívar	Cartagena De Indias	Las Tenazas	Línea de mano	20
Caribe	Bolívar	Cartagena De Indias	Las Tenazas	Palangre o Espinel	1
Caribe	Bolívar	Cartagena De Indias	Las Tenazas	Red de enmalle	1
Caribe	Bolívar	Cartagena De Indias	Locadía	Línea de mano	7
Caribe	Bolívar	Cartagena De Indias	Puerto Rey	Atarraya	11
Caribe	Bolívar	Cartagena De Indias	Tierra Bomba	Línea de mano	13
Caribe	Bolívar	Cartagena De Indias	Tierrabaja	Atarraya	10
Caribe	Bolívar	Cartagena De Indias	Villa Gloria	Atarraya	4
Caribe	Bolívar	Cartagena De Indias	Villa Gloria	Red de enmalle	16
Caribe	Bolívar	Santa Catalina	Ciénaga del Totumo	Atarraya	75
Caribe	Bolívar	Santa Catalina	Galerazamba	Red de enmalle	3
Caribe	Bolívar	Santa Catalina	La redonda la bahía Loma de Arena	Atarraya	6
Caribe	Bolívar	Santa Catalina	Lomita Arena	Chinchorro	11
Caribe	Bolívar	Santa Catalina	Lomita Arena	Línea de mano	2
Caribe	Bolívar	Santa Catalina	Lomita Arena	Red de enmalle	10
Caribe	Chocó	Acandí	Copipa	Línea de mano	3
Caribe	Chocó	Acandí	Ica	Línea de mano	12
Caribe	Chocó	Acandí	Ica	Red de enmalle	21
Caribe	Chocó	Acandí	Playa Arquiti	Red de enmalle	4
Caribe	Chocó	Acandí	Playa Pescadores - Capurganá	Línea de mano	18
Caribe	Chocó	Acandí	Playona	Red de enmalle	5
Caribe	Chocó	Acandí	Puerto playa - Capurganá	Línea de mano	10
Caribe	Chocó	Acandí	San Francisco	Línea de mano	11
Caribe	Chocó	Acandí	Sapzurro	Línea de mano	26
Caribe	Chocó	Acandí	Triganá	Línea de mano	3
Caribe	Chocó	Acandí	Villanueva	Línea de mano	11
Caribe	Chocó	Acandí	Villanueva	Red de enmalle	1
Caribe	Chocó	Uguía	Marriaga	Red de enmalle	39

<b>Cuenca o Litoral</b>	<b>Departamento</b>	<b>Municipio</b>	<b>Sitio de desembarco</b>	<b>Arte de pesca principal</b>	<b>N° de UEPs</b>
Caribe	Chocó	Unguía	Puerto Principal	Red de enmalle	8
Caribe	Chocó	Unguía	Tumaradó	Red de enmalle	55
Caribe	Córdoba	Los Córdoba	Puerto Los Córdoba	Red de enmalle	31
Caribe	Córdoba	Los Córdoba	Puerto Rey	Red de enmalle	22
Caribe	Córdoba	Moñitos	Barrio Santa Lucía	Chinchorro	1
Caribe	Córdoba	Moñitos	Barrio Santa Lucía	Línea de mano	4
Caribe	Córdoba	Moñitos	Barrio Santa Lucía	Palangre o Espinel	1
Caribe	Córdoba	Moñitos	Barrio Santa Lucía	Red de enmalle	32
Caribe	Córdoba	Moñitos	Broqueles	Atarraya	2
Caribe	Córdoba	Moñitos	Broqueles	Chinchorro	6
Caribe	Córdoba	Moñitos	Broqueles	Red de enmalle	2
Caribe	Córdoba	Moñitos	La Rada	Chinchorro	5
Caribe	Córdoba	Moñitos	La Rada	Línea de mano	3
Caribe	Córdoba	Moñitos	La Rada	Red de enmalle	7
Caribe	Córdoba	Moñitos	Río Cedro	Línea de mano	3
Caribe	Córdoba	Moñitos	Río Cedro	Red de enmalle	15
Caribe	Córdoba	Puerto Escondido	Casco urbano (Puerto Escondido)	Red de enmalle	28
Caribe	Córdoba	Puerto Escondido	Playa Cristo Rey	Red de enmalle	18
Caribe	Córdoba	San Antero	Bahía de Cispatá	Arpón	2
Caribe	Córdoba	San Antero	Bahía de Cispatá	Atarraya	11
Caribe	Córdoba	San Antero	Bahía de Cispatá	Buceo	3
Caribe	Córdoba	San Antero	Bahía de Cispatá	Changa	1
Caribe	Córdoba	San Antero	Bahía de Cispatá	Chinchorro	10
Caribe	Córdoba	San Antero	Bahía de Cispatá	Línea de mano	33
Caribe	Córdoba	San Antero	Bahía de Cispatá	Palangre o Espinel	2
Caribe	Córdoba	San Antero	Bahía de Cispatá	Red de enmalle	43
Caribe	Córdoba	San Antero	Caño Lobo	Arpón	3
Caribe	Córdoba	San Antero	Caño Lobo	Atarraya	40
Caribe	Córdoba	San Antero	Caño Lobo	Buceo	40
Caribe	Córdoba	San Antero	Caño Lobo	Línea de mano	23
Caribe	Córdoba	San Antero	Caño Lobo	Palangre o Espinel	6
Caribe	Córdoba	San Antero	Caño Lobo	Recolección manual	33
Caribe	Córdoba	San Antero	Caño Lobo	Red de enmalle	38

<b>Cuenca o Litoral</b>	<b>Departamento</b>	<b>Municipio</b>	<b>Sitio de desembarco</b>	<b>Arte de pesca principal</b>	<b>N° de UEPs</b>
Caribe	Córdoba	San Antero	Caño Lobo	Trampas o Nasas	10
Caribe	Córdoba	San Antero	El Porvenir	Buceo	7
Caribe	Córdoba	San Antero	El Porvenir	Línea de mano	59
Caribe	Córdoba	San Antero	El Porvenir	Red de enmalle	1
Caribe	Córdoba	San Antero	Playa Blanca	Línea de mano	18
Caribe	Córdoba	San Antero	Punta Bolívar	Línea de mano	25
Caribe	Córdoba	San Bernardo Del Viento marino	Bocanegra	Atarraya	3
Caribe	Córdoba	San Bernardo Del Viento marino	Bocanegra	Chinchorro	8
Caribe	Córdoba	San Bernardo Del Viento marino	Bocanegra	Red de enmalle	17
Caribe	Córdoba	San Bernardo Del Viento marino	Paso Nuevo	Buceo	2
Caribe	Córdoba	San Bernardo Del Viento marino	Paso Nuevo	Línea de mano	19
Caribe	Córdoba	San Bernardo Del Viento marino	Paso Nuevo	Palangre o Espinel	1
Caribe	Córdoba	San Bernardo Del Viento marino	Paso Nuevo	Red de enmalle	2
Caribe	Córdoba	San Bernardo Del Viento marino	Puerto Chucha	Atarraya	2
Caribe	Córdoba	San Bernardo Del Viento marino	Puerto Chucha	Red de enmalle	54
Caribe	Córdoba	San Bernardo Del Viento marino	Sicará	Atarraya	6
Caribe	Córdoba	San Bernardo Del Viento marino	Sicará	Red de enmalle	47
Caribe	La Guajira	Dibulla	Boca de Palomino	Línea de mano	1

<b>Cuenca o Litoral</b>	<b>Departamento</b>	<b>Municipio</b>	<b>Sitio de desembarco</b>	<b>Arte de pesca principal</b>	<b>N° de UEPs</b>
Caribe	La Guajira	Dibulla	Boca de Palomino	Palangre o Espinel	5
Caribe	La Guajira	Dibulla	Boca de Palomino	Red de enmalle	3
Caribe	La Guajira	Dibulla	Boca de Palomino	Trampas o Nasas	1
Caribe	La Guajira	Dibulla	El Pasito	Línea de mano	5
Caribe	La Guajira	Dibulla	El Pasito	Red de enmalle	8
Caribe	La Guajira	Dibulla	Hacienda	Chinchorro	1
Caribe	La Guajira	Dibulla	Hacienda	Línea de mano	4
Caribe	La Guajira	Dibulla	Hacienda	Red de enmalle	11
Caribe	La Guajira	Dibulla	Jodedor	Línea de mano	7
Caribe	La Guajira	Dibulla	Jodedor	Red de enmalle	7
Caribe	La Guajira	Dibulla	La Boca	Línea de mano	7
Caribe	La Guajira	Dibulla	La Boca	Red de enmalle	14
Caribe	La Guajira	Dibulla	Los Cocos	Red de enmalle	8
Caribe	La Guajira	Dibulla	Puerto Abajo	Chinchorro	14
Caribe	La Guajira	Dibulla	Puerto Abajo	Red de enmalle	6
Caribe	La Guajira	Dibulla	Puerto Abajo	Trampas o Nasas	2
Caribe	La Guajira	Dibulla	Puerto Arriba	Chinchorro	24
Caribe	La Guajira	Dibulla	Puerto Arriba	Palangre o Espinel	1
Caribe	La Guajira	Dibulla	Puerto Arriba	Red de enmalle	25
Caribe	La Guajira	Dibulla	Puerto Arriba	Trampas o Nasas	2
Caribe	La Guajira	Dibulla	Rio Cañas	Palangre o Espinel	11
Caribe	La Guajira	Dibulla	Rio Cañas	Red de enmalle	1
Caribe	La Guajira	Manaure	Chimaru	Buceo	6
Caribe	La Guajira	Manaure	Chimaru	Palangre o Espinel	8
Caribe	La Guajira	Manaure	Chimaru	Red de enmalle	2
Caribe	La Guajira	Manaure	Costa de Neyma	Palangre o Espinel	4
Caribe	La Guajira	Manaure	Costa de Neyma	Red de enmalle	4
Caribe	La Guajira	Manaure	El Pájaro	Red de enmalle	27
Caribe	La Guajira	Manaure	La Raya	Palangre o Espinel	6
Caribe	La Guajira	Manaure	La Raya	Red de enmalle	8

<b>Cuenca o Litoral</b>	<b>Departamento</b>	<b>Municipio</b>	<b>Sitio de desembarco</b>	<b>Arte de pesca principal</b>	<b>N° de UEPs</b>
Caribe	La Guajira	Manaure	Las Tunas	Buceo	9
Caribe	La Guajira	Manaure	Las Tunas	Palangre o Espinel	1
Caribe	La Guajira	Manaure	Las Tunas	Red de enmalle	1
Caribe	La Guajira	Manaure	Manaure Abajo	Palangre o Espinel	4
Caribe	La Guajira	Manaure	Manaure Abajo	Red de enmalle	7
Caribe	La Guajira	Manaure	Manaure Centro	Red de enmalle	11
Caribe	La Guajira	Manaure	Mayapo	Buceo	13
Caribe	La Guajira	Manaure	Mayapo	Chinchorro	2
Caribe	La Guajira	Manaure	Mayapo	Palangre o Espinel	2
Caribe	La Guajira	Manaure	Mayapo	Red de enmalle	36
Caribe	La Guajira	Manaure	Mayapo	Trampas o Nasas	2
Caribe	La Guajira	Manaure	Mixto patillal popoya	Red de enmalle	9
Caribe	La Guajira	Manaure	Piedras Blancas	Buceo	19
Caribe	La Guajira	Manaure	Popoya Loma	Red de enmalle	8
Caribe	La Guajira	Manaure	Popoya Playa	Red de enmalle	20
Caribe	La Guajira	Manaure	Puerto Chuchupa	Buceo	8
Caribe	La Guajira	Manaure	Puerto Chuchupa	Red de enmalle	5
Caribe	La Guajira	Manaure	Puerto San Tropel	Red de enmalle	4
Caribe	La Guajira	Manaure	Santa Rosa	Buceo	11
Caribe	La Guajira	Manaure	Santa Rosa	Red de enmalle	10
Caribe	La Guajira	Manaure	Tawayá	Buceo	3
Caribe	La Guajira	Manaure	Tawayá	Red de enmalle	6
Caribe	La Guajira	Riohacha	Cachaca I	Chinchorro	3
Caribe	La Guajira	Riohacha	Cachaca I	Línea de mano	4
Caribe	La Guajira	Riohacha	Cachaca I	Red de enmalle	2
Caribe	La Guajira	Riohacha	Cachaca II	Palangre o Espinel	9
Caribe	La Guajira	Riohacha	Cachaca II	Red de enmalle	1
Caribe	La Guajira	Riohacha	Camaronés	Palangre o Espinel	3
Caribe	La Guajira	Riohacha	Camaronés	Red de enmalle	7
Caribe	La Guajira	Riohacha	Cangrejito	Línea de mano	7
Caribe	La Guajira	Riohacha	Cangrejito	Palangre o Espinel	4

<b>Cuenca o Litoral</b>	<b>Departamento</b>	<b>Municipio</b>	<b>Sitio de desembarco</b>	<b>Arte de pesca principal</b>	<b>N° de UEPs</b>
Caribe	La Guajira	Riohacha	Cangrejito	Red de enmalle	25
Caribe	La Guajira	Riohacha	El Colorao	Chinchorro	1
Caribe	La Guajira	Riohacha	El Colorao	Palangre o Espinel	7
Caribe	La Guajira	Riohacha	El Colorao	Red de enmalle	8
Caribe	La Guajira	Riohacha	El Horno	Línea de mano	1
Caribe	La Guajira	Riohacha	El Horno	Palangre o Espinel	3
Caribe	La Guajira	Riohacha	El Horno	Red de enmalle	2
Caribe	La Guajira	Riohacha	El Riito	Red de enmalle	11
Caribe	La Guajira	Riohacha	Humao	Chinchorro	1
Caribe	La Guajira	Riohacha	Humao	Red de enmalle	7
Caribe	La Guajira	Riohacha	Humao	Trampas o Nasas	1
Caribe	La Guajira	Riohacha	La Macoya I	Palangre o Espinel	3
Caribe	La Guajira	Riohacha	La Macoya I	Red de enmalle	4
Caribe	La Guajira	Riohacha	La T	Red de enmalle	15
Caribe	La Guajira	Riohacha	La T	Trampas o Nasas	6
Caribe	La Guajira	Riohacha	Las Delicias	Palangre o Espinel	2
Caribe	La Guajira	Riohacha	Las Delicias	Red de enmalle	22
Caribe	La Guajira	Riohacha	Puerto Caracol	Chinchorro	1
Caribe	La Guajira	Riohacha	Puerto Caracol	Línea de mano	1
Caribe	La Guajira	Riohacha	Puerto Caracol	Palangre o Espinel	3
Caribe	La Guajira	Riohacha	Puerto Caracol	Red de enmalle	7
Caribe	La Guajira	Riohacha	Puerto Caracol	Trampas o Nasas	2
Caribe	La Guajira	Riohacha	Villa Fátima	Red de enmalle	30
Caribe	La Guajira	Uribia	Ahuyama	Buceo	1
Caribe	La Guajira	Uribia	Ahuyama	Línea de mano	1
Caribe	La Guajira	Uribia	Ahuyama	Red de arrastre	1
Caribe	La Guajira	Uribia	Ahuyama	Red de enmalle	5
Caribe	La Guajira	Uribia	Aipir	Línea de mano	11
Caribe	La Guajira	Uribia	Aipir	Red de enmalle	4
Caribe	La Guajira	Uribia	Aliwayau	Línea de mano	1
Caribe	La Guajira	Uribia	Aliwayau	Trampas o Nasas	2

<b>Cuenca o Litoral</b>	<b>Departamento</b>	<b>Municipio</b>	<b>Sitio de desembarco</b>	<b>Arte de pesca principal</b>	<b>N° de UEPs</b>
Caribe	La Guajira	Uribia	Arema	Red de enmalle	2
Caribe	La Guajira	Uribia	Arema	Trampas o Nasas	1
Caribe	La Guajira	Uribia	Arema 2	Red de enmalle	2
Caribe	La Guajira	Uribia	Arema 2	Trampas o Nasas	3
Caribe	La Guajira	Uribia	Arutkajui	Atarraya	2
Caribe	La Guajira	Uribia	Arutkajui	Línea de mano	1
Caribe	La Guajira	Uribia	Arutkajui	Palangre o Espinel	1
Caribe	La Guajira	Uribia	Arutkajui	Trampas o Nasas	2
Caribe	La Guajira	Uribia	Bahía Honda	Palangre o Espinel	1
Caribe	La Guajira	Uribia	Bahía Honda	Red de enmalle	7
Caribe	La Guajira	Uribia	Bahía Honda	Trampas o Nasas	2
Caribe	La Guajira	Uribia	Bahía Hondita	Red de enmalle	16
Caribe	La Guajira	Uribia	Bahía Hondita	Trampas o Nasas	7
Caribe	La Guajira	Uribia	Bahía Portete	Atarraya	1
Caribe	La Guajira	Uribia	Bahía Portete	Línea de mano	2
Caribe	La Guajira	Uribia	Bahía Portete	Palangre o Espinel	1
Caribe	La Guajira	Uribia	Bahía Portete	Trampas o Nasas	1
Caribe	La Guajira	Uribia	Cabo de la Vela	Red de enmalle	14
Caribe	La Guajira	Uribia	Cardon	Buceo	6
Caribe	La Guajira	Uribia	Carrizal	Red de enmalle	14
Caribe	La Guajira	Uribia	Castillete	Palangre o Espinel	1
Caribe	La Guajira	Uribia	Castillete	Red de enmalle	4
Caribe	La Guajira	Uribia	Castillete	Trampas o Nasas	2
Caribe	La Guajira	Uribia	Chimare	Línea de mano	1
Caribe	La Guajira	Uribia	Chimare	Palangre o Espinel	5
Caribe	La Guajira	Uribia	Chimare	Red de enmalle	5
Caribe	La Guajira	Uribia	Chimare	Trampas o Nasas	2
Caribe	La Guajira	Uribia	Coushotchon	Buceo	2
Caribe	La Guajira	Uribia	Coushotchon	Red de enmalle	1
Caribe	La Guajira	Uribia	Coushotchon	Trampas o Nasas	2

<b>Cuenca o Litoral</b>	<b>Departamento</b>	<b>Municipio</b>	<b>Sitio de desembarco</b>	<b>Arte de pesca principal</b>	<b>N° de UEPs</b>
Caribe	La Guajira	Uribia	Coushotchon 2	Buceo	4
Caribe	La Guajira	Uribia	Ichu	Buceo	5
Caribe	La Guajira	Uribia	Ipashizi	Trampas o Nasas	3
Caribe	La Guajira	Uribia	Kamuschiwou	Atarraya	1
Caribe	La Guajira	Uribia	Kamuschiwou	Palangre o Espinel	1
Caribe	La Guajira	Uribia	Kamuschiwou	Red de enmalle	4
Caribe	La Guajira	Uribia	Kamuschiwou	Trampas o Nasas	1
Caribe	La Guajira	Uribia	Kashiworin	Línea de mano	1
Caribe	La Guajira	Uribia	Kashiworin	Red de enmalle	1
Caribe	La Guajira	Uribia	Kashiworin	Trampas o Nasas	2
Caribe	La Guajira	Uribia	Laicatchirru	Buceo	1
Caribe	La Guajira	Uribia	Laicatchirru	Línea de mano	1
Caribe	La Guajira	Uribia	Laicatchirru	Red de enmalle	1
Caribe	La Guajira	Uribia	Laicatchirru	Trampas o Nasas	3
Caribe	La Guajira	Uribia	Lapaza	Trampas o Nasas	6
Caribe	La Guajira	Uribia	Mulujuzi	Trampas o Nasas	5
Caribe	La Guajira	Uribia	Muschipa	Trampas o Nasas	4
Caribe	La Guajira	Uribia	Pantuuchitu	Red de enmalle	17
Caribe	La Guajira	Uribia	Pioula	Línea de mano	1
Caribe	La Guajira	Uribia	Pioula	Palangre o Espinel	3
Caribe	La Guajira	Uribia	Pioula	Red de enmalle	1
Caribe	La Guajira	Uribia	Piulekat Warreo	Atarraya	1
Caribe	La Guajira	Uribia	Piulekat Warreo	Línea de mano	1
Caribe	La Guajira	Uribia	Piulekat Warreo	Palangre o Espinel	1
Caribe	La Guajira	Uribia	Piulekat Warreo	Red de enmalle	1
Caribe	La Guajira	Uribia	Piulekat Warreo	Trampas o Nasas	1
Caribe	La Guajira	Uribia	Poportín	Buceo	6
Caribe	La Guajira	Uribia	Poportín	Red de enmalle	7
Caribe	La Guajira	Uribia	Potsii	Buceo	2
Caribe	La Guajira	Uribia	Potsii	Línea de mano	1
Caribe	La Guajira	Uribia	Potsii	Palangre o Espinel	1
Caribe	La Guajira	Uribia	Puerto Estrella	Atarraya	4



<b>Cuenca o Litoral</b>	<b>Departamento</b>	<b>Municipio</b>	<b>Sitio de desembarco</b>	<b>Arte de pesca principal</b>	<b>N° de UEPs</b>
Caribe	La Guajira	Uribia	Puerto Estrella	Palangre o Espinel	2
Caribe	La Guajira	Uribia	Puerto Estrella	Red de enmalle	5
Caribe	La Guajira	Uribia	Puerto Lopez	Atrarraya	1
Caribe	La Guajira	Uribia	Puerto Lopez	Chinchorro	2
Caribe	La Guajira	Uribia	Puerto Lopez	Línea de mano	1
Caribe	La Guajira	Uribia	Puerto Lopez	Palangre o Espinel	4
Caribe	La Guajira	Uribia	Puerto Lopez	Red de enmalle	1
Caribe	La Guajira	Uribia	Puerto Nuevo	Atrarraya	1
Caribe	La Guajira	Uribia	Puerto Nuevo	Red de enmalle	1
Caribe	La Guajira	Uribia	Puerto Nuevo	Trampas o Nasas	4
Caribe	La Guajira	Uribia	Puerto Virgen	Línea de mano	1
Caribe	La Guajira	Uribia	Puerto Virgen	Palangre o Espinel	5
Caribe	La Guajira	Uribia	Puerto Virgen	Trampas o Nasas	3
Caribe	La Guajira	Uribia	Pujuru	Trampas o Nasas	4
Caribe	La Guajira	Uribia	Punta Espada	Atrarraya	1
Caribe	La Guajira	Uribia	Punta Espada	Buceo	4
Caribe	La Guajira	Uribia	Punta Espada	Chinchorro	1
Caribe	La Guajira	Uribia	Punta Espada	Palangre o Espinel	1
Caribe	La Guajira	Uribia	Punta Espada	Red de arrastre	1
Caribe	La Guajira	Uribia	Pusheo	Red de arrastre	3
Caribe	La Guajira	Uribia	Pusheo	Red de enmalle	8
Caribe	La Guajira	Uribia	Sapuina	Línea de mano	1
Caribe	La Guajira	Uribia	Sapuina	Palangre o Espinel	1
Caribe	La Guajira	Uribia	Soluipa	Palangre o Espinel	1
Caribe	La Guajira	Uribia	Soluipa	Red de enmalle	4
Caribe	La Guajira	Uribia	Taraita	Red de enmalle	10
Caribe	La Guajira	Uribia	Tarao	Buceo	5
Caribe	La Guajira	Uribia	Tarao	Palangre o Espinel	5
Caribe	La Guajira	Uribia	Temenchon	Buceo	3
Caribe	La Guajira	Uribia	Temenchon	Trampas o Nasas	5
Caribe	La Guajira	Uribia	Tolimaza	Buceo	5
Caribe	La Guajira	Uribia	Tolimaza	Palangre o Espinel	3

<b>Cuenca o Litoral</b>	<b>Departamento</b>	<b>Municipio</b>	<b>Sitio de desembarco</b>	<b>Arte de pesca principal</b>	<b>N° de UEPs</b>
Caribe	La Guajira	Uribia	Warreo	Línea de mano	1
Caribe	La Guajira	Uribia	Warreo	Red de enmalle	1
Caribe	La Guajira	Uribia	Warreo	Trampas o Nasas	2
Caribe	La Guajira	Uribia	Yokuyukutshi	Buceo	1
Caribe	La Guajira	Uribia	Yokuyukutshi	Línea de mano	2
Caribe	La Guajira	Uribia	Yokuyukutshi	Palangre o Espinel	1
Caribe	La Guajira	Uribia	Yokuyukutshi	Red de enmalle	3
Caribe	La Guajira	Uribia	Yosui pachon	Palangre o Espinel	1
Caribe	La Guajira	Uribia	Yosui pachon	Red de enmalle	6
Caribe	Magdalena	Ciénaga	Barrio Abajo	Changa	9
Caribe	Magdalena	Ciénaga	Barrio Abajo	Red de enmalle	15
Caribe	Magdalena	Ciénaga	Costa Verde	Palangre o Espinel	6
Caribe	Magdalena	Ciénaga	Nancy Polo	Palangre o Espinel	5
Caribe	Magdalena	Ciénaga	Nancy Polo	Red de enmalle	1
Caribe	Magdalena	Puebloviejo	Barrio La Unión	Aros	1
Caribe	Magdalena	Puebloviejo	Barrio La Unión	Línea de mano	6
Caribe	Magdalena	Puebloviejo	Barrio La Unión	Palangre o Espinel	8
Caribe	Magdalena	Puebloviejo	Barrio La Unión	Red de enmalle	15
Caribe	Magdalena	Puebloviejo	Isla del Rosario	Chinchorro	10
Caribe	Magdalena	Puebloviejo	Isla del Rosario	Red de enmalle	3
Caribe	Magdalena	Puebloviejo	Tasajera La Playa	Palangre o Espinel	6
Caribe	Magdalena	Puebloviejo	Tasajera La Playa	Red de enmalle	20
Caribe	Magdalena	Santa Marta	Aeropuerto	Chinchorro	1
Caribe	Magdalena	Santa Marta	Aeropuerto	Línea de mano	20
Caribe	Magdalena	Santa Marta	Aeropuerto	Palangre o Espinel	4
Caribe	Magdalena	Santa Marta	Aeropuerto	Red de enmalle	3
Caribe	Magdalena	Santa Marta	Bahía Concha	Chinchorro	6
Caribe	Magdalena	Santa Marta	Bahía Concha	Línea de mano	22
Caribe	Magdalena	Santa Marta	Bahía de Santa Marta	Línea de mano	37
Caribe	Magdalena	Santa Marta	Bahía de Santa Marta	Red de enmalle	1

<b>Cuenca o Litoral</b>	<b>Departamento</b>	<b>Municipio</b>	<b>Sitio de desembarco</b>	<b>Arte de pesca principal</b>	<b>N° de UEPs</b>
Caribe	Magdalena	Santa Marta	Bellavista	Chinchorro	6
Caribe	Magdalena	Santa Marta	Bellavista	Línea de mano	31
Caribe	Magdalena	Santa Marta	Bellavista	Trampas o Nasas	1
Caribe	Magdalena	Santa Marta	Buritaca	Red de enmalle	3
Caribe	Magdalena	Santa Marta	Don Diego	Chinchorro	1
Caribe	Magdalena	Santa Marta	Don Diego	Palangre o Espinel	2
Caribe	Magdalena	Santa Marta	Don Diego	Red de enmalle	3
Caribe	Magdalena	Santa Marta	Don Jaca	Palangre o Espinel	1
Caribe	Magdalena	Santa Marta	Don Jaca	Red de enmalle	11
Caribe	Magdalena	Santa Marta	Gaira	Chinchorro	3
Caribe	Magdalena	Santa Marta	Gaira	Línea de mano	8
Caribe	Magdalena	Santa Marta	Gaira	Palangre o Espinel	1
Caribe	Magdalena	Santa Marta	Gaira	Red de enmalle	11
Caribe	Magdalena	Santa Marta	Mendihuaca	Línea de mano	6
Caribe	Magdalena	Santa Marta	Mendihuaca	Palangre o Espinel	1
Caribe	Magdalena	Santa Marta	Mendihuaca	Red de enmalle	1
Caribe	Magdalena	Santa Marta	Taganga	Ballestilla/Palanganre parguera	3
Caribe	Magdalena	Santa Marta	Taganga	Buceo	5
Caribe	Magdalena	Santa Marta	Taganga	Chinchorro	22
Caribe	Magdalena	Santa Marta	Taganga	Línea de mano	18
Caribe	Magdalena	Santa Marta	Taganga	Red de enmalle	9
Caribe	Magdalena	Santa Marta	Taganga	Trampas o Nasas	2
Caribe	Sucre	Coveñas	Boca de la Ciénaga de la Caimanera	Línea de mano	76
Caribe	Sucre	Coveñas	La Coquerita	Línea de mano	38
Caribe	Sucre	Coveñas	Primera ensenada	Atarraya	1
Caribe	Sucre	Coveñas	Primera ensenada	Línea de mano	17
Caribe	Sucre	San Onofre	Alto Julio	Línea de mano	38
Caribe	Sucre	San Onofre	Alto Julio	Red de enmalle	4
Caribe	Sucre	San Onofre	Berrugas	Buceo	11

<b>Cuenca o Litoral</b>	<b>Departamento</b>	<b>Municipio</b>	<b>Sitio de desembarco</b>	<b>Arte de pesca principal</b>	<b>N° de UEPs</b>
Caribe	Sucre	San Onofre	Berrugas	Chinchorro	5
Caribe	Sucre	San Onofre	Berrugas	Línea de mano	3
Caribe	Sucre	San Onofre	Berrugas	Palangre o Espinel	2
Caribe	Sucre	San Onofre	Berrugas	Red de enmalle	22
Caribe	Sucre	San Onofre	Bocacerrada	Arpón	1
Caribe	Sucre	San Onofre	Bocacerrada	Atarraya	6
Caribe	Sucre	San Onofre	Bocacerrada	Buceo	5
Caribe	Sucre	San Onofre	Bocacerrada	Chinchorro	5
Caribe	Sucre	San Onofre	Bocacerrada	Línea de mano	8
Caribe	Sucre	San Onofre	Bocacerrada	Red de enmalle	48
Caribe	Sucre	San Onofre	Bocacerrada	Trampas o Nasas	7
Caribe	Sucre	San Onofre	Chichiman	Chinchorro	2
Caribe	Sucre	San Onofre	Chichiman	Línea de mano	16
Caribe	Sucre	San Onofre	Chichiman	Red de enmalle	6
Caribe	Sucre	San Onofre	Labarcé	Arpón	1
Caribe	Sucre	San Onofre	Labarcé	Atarraya	3
Caribe	Sucre	San Onofre	Labarcé	Chinchorro	7
Caribe	Sucre	San Onofre	Labarcé	Línea de mano	12
Caribe	Sucre	San Onofre	Labarcé	Red de enmalle	43
Caribe	Sucre	San Onofre	Rincón del Mar	Buceo	49
Caribe	Sucre	San Onofre	Rincón del Mar	Chinchorro	2
Caribe	Sucre	San Onofre	Rincón del Mar	Línea de mano	14
Caribe	Sucre	San Onofre	Rincón del Mar	Red de enmalle	10
Caribe	Sucre	San Onofre	Sabanetica	Buceo	11
Caribe	Sucre	San Onofre	Sabanetica	Chinchorro	2
Caribe	Sucre	San Onofre	Sabanetica	Línea de mano	4
Caribe	Sucre	San Onofre	Sabanetica	Red de enmalle	31
Caribe	Sucre	San Onofre	Sabanetica	Trampas o Nasas	1
Caribe	Sucre	San Onofre	San Antonio	Atarraya	9
Caribe	Sucre	San Onofre	San Antonio	Buceo	6
Caribe	Sucre	San Onofre	San Antonio	Línea de mano	2
Caribe	Sucre	San Onofre	San Antonio	Red de enmalle	36
Caribe	Sucre	Santiago De Tolú	Alegría	Atarraya	6
Caribe	Sucre	Santiago De Tolú	Alegría	Línea de mano	33
Caribe	Sucre	Santiago De Tolú	Alegría	Red de enmalle	12

<b>Cuenca o Litoral</b>	<b>Departamento</b>	<b>Municipio</b>	<b>Sitio de desembarco</b>	<b>Arte de pesca principal</b>	<b>N° de UEPs</b>
Caribe	Sucre	Santiago De Tolú	Arroyito	Atarraya	4
Caribe	Sucre	Santiago De Tolú	Arroyito	Línea de mano	17
Caribe	Sucre	Santiago De Tolú	Casino	Línea de mano	17
Caribe	Sucre	Santiago De Tolú	Casino	Palangre o Espinel	3
Caribe	Sucre	Santiago De Tolú	Casino	Red de enmalle	3
Caribe	Sucre	Santiago De Tolú	El Francés	Atarraya	1
Caribe	Sucre	Santiago De Tolú	El Francés	Línea de mano	19
Caribe	Sucre	Santiago De Tolú	El Francés	Red de enmalle	3
Caribe	Sucre	Santiago De Tolú	Morrosquillo	Atarraya	4
Caribe	Sucre	Santiago De Tolú	Morrosquillo	Línea de mano	34
Caribe	Sucre	Santiago De Tolú	Palo Blanco	Atarraya	1
Caribe	Sucre	Santiago De Tolú	Palo Blanco	Buceo	3
Caribe	Sucre	Santiago De Tolú	Palo Blanco	Línea de mano	11
Caribe	Sucre	Santiago De Tolú	Playa Hermosa	Línea de mano	10
Caribe	Sucre	Santiago De Tolú	Playa Hermosa	Palangre o Espinel	1
Magdalena	Antioquia	Amalfi	La Frijolera Porce II	Red de enmalle	6
Magdalena	Antioquia	Amalfi	Vega Mejía 1 Porce II	Red de enmalle	4
Magdalena	Antioquia	Amalfi	Vega Mejía 2 Porce II	Red de enmalle	1
Magdalena	Antioquia	Cáceres	Bélgica	Atarraya	17
Magdalena	Antioquia	Cáceres	El Higuérón	Atarraya	14
Magdalena	Antioquia	Cáceres	Las Pampas	Atarraya	2
Magdalena	Antioquia	Cáceres	Las Pampas	Chinchorro	3
Magdalena	Antioquia	Cáceres	Las Pampas	Palangre o Espinel	3
Magdalena	Antioquia	Cáceres	Las Pampas	Red de enmalle	4
Magdalena	Antioquia	Cáceres	Puerto Centro Dos	Atarraya	3
Magdalena	Antioquia	Cáceres	Puerto Centro Dos	Chinchorro	1
Magdalena	Antioquia	Cáceres	Puerto Centro Tres	Atarraya	4
Magdalena	Antioquia	Cáceres	Puerto Centro Uno	Atarraya	7
Magdalena	Antioquia	Cáceres	Puerto Centro Uno	Chinchorro	3
Magdalena	Antioquia	Cáceres	Puerto el Almendro	Atarraya	4
Magdalena	Antioquia	Caucasia	Barranquillita	Palangre o Espinel	14

<b>Cuenca o Litoral</b>	<b>Departamento</b>	<b>Municipio</b>	<b>Sitio de desembarco</b>	<b>Arte de pesca principal</b>	<b>N° de UEPs</b>
Magdalena	Antioquia	Caucasia	Barrio Chino	Chinchorro	4
Magdalena	Antioquia	Caucasia	Barrio Chino	Palangre o Espinel	3
Magdalena	Antioquia	Caucasia	Barrio Chino	Red de enmalle	9
Magdalena	Antioquia	Caucasia	Carlos Lleras	Atarraya	7
Magdalena	Antioquia	Caucasia	Carlos Lleras	Chinchorro	2
Magdalena	Antioquia	Caucasia	Carlos Lleras	Red de enmalle	7
Magdalena	Antioquia	Caucasia	El Aeropuerto	Atarraya	8
Magdalena	Antioquia	Caucasia	El Aeropuerto	Red de enmalle	4
Magdalena	Antioquia	Caucasia	La Casona	Atarraya	3
Magdalena	Antioquia	Caucasia	La Casona	Chinchorro	1
Magdalena	Antioquia	Caucasia	La Casona	Red de enmalle	9
Magdalena	Antioquia	Caucasia	La Esmeralda	Chinchorro	1
Magdalena	Antioquia	Caucasia	La Esmeralda	Línea de mano	1
Magdalena	Antioquia	Caucasia	La Esmeralda	Palangre o Espinel	12
Magdalena	Antioquia	Caucasia	La Esmeralda	Red de enmalle	2
Magdalena	Antioquia	Caucasia	La Esperanza	Atarraya	1
Magdalena	Antioquia	Caucasia	La Esperanza	Chinchorro	7
Magdalena	Antioquia	Caucasia	La Esperanza	Red de enmalle	4
Magdalena	Antioquia	Caucasia	La Ilusión	Atarraya	4
Magdalena	Antioquia	Caucasia	La Ilusión	Palangre o Espinel	6
Magdalena	Antioquia	Caucasia	La Ilusión	Red de enmalle	13
Magdalena	Antioquia	Caucasia	La Victoria	Atarraya	9
Magdalena	Antioquia	Caucasia	La Victoria	Chinchorro	2
Magdalena	Antioquia	Caucasia	La Victoria	Palangre o Espinel	1
Magdalena	Antioquia	Caucasia	La Victoria	Red de enmalle	4
Magdalena	Antioquia	Caucasia	Los Medios	Atarraya	8
Magdalena	Antioquia	Caucasia	Los Medios	Línea de mano	8
Magdalena	Antioquia	Caucasia	Los Medios	Red de enmalle	1
Magdalena	Antioquia	Caucasia	Margento	Atarraya	6
Magdalena	Antioquia	Caucasia	Margento	Línea de mano	5
Magdalena	Antioquia	Caucasia	Margento	Red de enmalle	21
Magdalena	Antioquia	Caucasia	Palanca	Atarraya	1
Magdalena	Antioquia	Caucasia	Palanca	Chinchorro	2
Magdalena	Antioquia	Caucasia	Palanca	Palangre o Espinel	3

<b>Cuenca o Litoral</b>	<b>Departamento</b>	<b>Municipio</b>	<b>Sitio de desembarco</b>	<b>Arte de pesca principal</b>	<b>N° de UEPs</b>
Magdalena	Antioquia	Caucasia	Palanca	Red de enmalle	57
Magdalena	Antioquia	Caucasia	Palomar	Atarraya	2
Magdalena	Antioquia	Caucasia	Palomar	Línea de mano	4
Magdalena	Antioquia	Caucasia	Palomar	Palangre o Espinel	1
Magdalena	Antioquia	Caucasia	Palomar	Red de enmalle	47
Magdalena	Antioquia	La Pintada	Puerto la Pintada	Atarraya	3
Magdalena	Antioquia	La Pintada	Puerto la Pintada	Palangre o Espinel	1
Magdalena	Antioquia	Nechí	Bocas de San Pedro	Atarraya	1
Magdalena	Antioquia	Nechí	Bocas de San Pedro	Red de enmalle	26
Magdalena	Antioquia	Nechí	Bocas de San Pedro 2	Red de enmalle	32
Magdalena	Antioquia	Nechí	Puerto Chaparro	Atarraya	3
Magdalena	Antioquia	Nechí	Puerto Chaparro	Chinchorro	4
Magdalena	Antioquia	Nechí	Puerto Chaparro	Palangre o Espinel	3
Magdalena	Antioquia	Nechí	Puerto Chaparro	Red de enmalle	60
Magdalena	Antioquia	Nechí	Puerto Colorado	Atarraya	3
Magdalena	Antioquia	Nechí	Puerto Colorado	Chinchorro	11
Magdalena	Antioquia	Nechí	Puerto Colorado	Línea de mano	7
Magdalena	Antioquia	Nechí	Puerto Colorado	Red de enmalle	23
Magdalena	Antioquia	Nechí	San Nicolás (Nechí)	Atarraya	12
Magdalena	Antioquia	Nechí	San Nicolás (Nechí)	Chinchorro	1
Magdalena	Antioquia	Nechí	San Nicolás (Nechí)	Palangre o Espinel	12
Magdalena	Antioquia	Nechí	San Nicolás (Nechí)	Red de enmalle	27
Magdalena	Antioquia	Puerto Berrío	Murillo	Atarraya	6
Magdalena	Antioquia	Puerto Berrío	Murillo	Chinchorro	11
Magdalena	Antioquia	Puerto Berrío	Murillo	Red de enmalle	3
Magdalena	Antioquia	Puerto Berrío	Puerto de las canoas (Pto Berrío)	Atarraya	22
Magdalena	Antioquia	Puerto Berrío	Puerto de las canoas (Pto Berrío)	Chinchorro	50
Magdalena	Antioquia	Puerto Berrío	Puerto de las canoas (Pto Berrío)	Palangre o Espinel	7
Magdalena	Antioquia	Puerto Berrío	Río Nuevo	Chinchorro	3
Magdalena	Antioquia	Puerto Berrío	Río Nuevo	Palangre o Espinel	1
Magdalena	Antioquia	Puerto Berrío	Río Nuevo	Red de enmalle	1

<b>Cuenca o Litoral</b>	<b>Departamento</b>	<b>Municipio</b>	<b>Sitio de desembarco</b>	<b>Arte de pesca principal</b>	<b>N° de UEPs</b>
Magdalena	Antioquia	Puerto Berrío	Santa Clara	Atarraya	2
Magdalena	Antioquia	Puerto Berrío	Santa Clara	Red de enmalle	1
Magdalena	Antioquia	Puerto Nare	La Pesca	Atarraya	15
Magdalena	Antioquia	Puerto Nare	La Sierra	Atarraya	14
Magdalena	Antioquia	Puerto Nare	La Sierra	Cóngolo	1
Magdalena	Antioquia	Puerto Nare	La Sierra	Palangre o Espinel	5
Magdalena	Antioquia	Puerto Nare	La Sierra	Red de enmalle	8
Magdalena	Antioquia	Puerto Triunfo	Puerto Triunfo	Atarraya	6
Magdalena	Antioquia	Puerto Triunfo	Puerto Triunfo	Chinchorro	1
Magdalena	Antioquia	Puerto Triunfo	Puerto Triunfo	Palangre o Espinel	14
Magdalena	Antioquia	Puerto Triunfo	Puerto Triunfo	Red de enmalle	4
Magdalena	Antioquia	Santa Fé De Antioquia	Puerto el Paso	Atarraya	12
Magdalena	Antioquia	Santa Fé De Antioquia	Puerto el Paso	Palangre o Espinel	1
Magdalena	Antioquia	Tarazá	El Puente y Paraiso	Atarraya	11
Magdalena	Antioquia	Tarazá	El Puente y Paraiso	Línea de mano	1
Magdalena	Antioquia	Tarazá	El Puente y Paraiso	Red de enmalle	12
Magdalena	Antioquia	Tarazá	Puerto Antioquia	Atarraya	4
Magdalena	Antioquia	Tarazá	Puerto Antioquia	Palangre o Espinel	8
Magdalena	Antioquia	Tarazá	Puerto Antioquia	Red de enmalle	1
Magdalena	Antioquia	Tarazá	Puerto el Doce	Atarraya	3
Magdalena	Antioquia	Tarazá	Puerto el Doce	Línea de mano	11
Magdalena	Antioquia	Tarazá	Puerto el Doce	Red de enmalle	8
Magdalena	Antioquia	Tarazá	Puerto la Balustrera	Atarraya	10
Magdalena	Antioquia	Tarazá	Puerto la Balustrera	Línea de mano	2
Magdalena	Antioquia	Tarazá	Puerto la Balustrera	Palangre o Espinel	5
Magdalena	Antioquia	Tarazá	Puerto la Balustrera	Red de enmalle	6
Magdalena	Antioquia	Valdivia	Puerto Valdivia	Atarraya	32
Magdalena	Antioquia	Venecia	Puerto de Bolombolo	Atarraya	6
Magdalena	Antioquia	Venecia	Puerto de Bolombolo	Palangre o Espinel	6
Magdalena	Antioquia	Yondó	Caño Agrio San Miguel del Tigre	Atarraya	35



<b>Cuenca o Litoral</b>	<b>Departamento</b>	<b>Municipio</b>	<b>Sitio de desembarco</b>	<b>Arte de pesca principal</b>	<b>N° de UEPs</b>
Magdalena	Antioquia	Yondó	Ciénaga de Barbacoas	Atarraya	41
Magdalena	Antioquia	Yondó	Puerto El Dique	Atarraya	2
Magdalena	Antioquia	Yondó	Puerto El Dique	Chinchorro	1
Magdalena	Antioquia	Yondó	Puerto El Dique	Línea de mano	14
Magdalena	Antioquia	Yondó	Puerto El Dique	Palangre o Espinel	2
Magdalena	Antioquia	Yondó	Puerto El Dique	Red de enmalle	11
Magdalena	Antioquia	Yondó	Puerto El Guango	Red de enmalle	20
Magdalena	Antioquia	Yondó	San Luis Beltrán	Atarraya	16
Magdalena	Antioquia	Yondó	San Luis Beltrán	Línea de mano	14
Magdalena	Antioquia	Yondó	San Luis Beltrán	Palangre o Espinel	3
Magdalena	Antioquia	Yondó	San Luis Beltrán	Red de enmalle	4
Magdalena	Atlántico	Luruaco	La ceiba Arroyo de Piedra	Atarraya	7
Magdalena	Atlántico	Luruaco	Los Tubos	Red de enmalle	11
Magdalena	Atlántico	Malambo	Ciénaga de Mesolandia	Atarraya	5
Magdalena	Atlántico	Malambo	Ciénaga de Mesolandia	Red de enmalle	17
Magdalena	Atlántico	Manatí	La compuerta	Atarraya	12
Magdalena	Atlántico	Manatí	La compuerta	Red de enmalle	6
Magdalena	Atlántico	Manatí	Limon	Atarraya	2
Magdalena	Atlántico	Manatí	Limon	Red de enmalle	20
Magdalena	Atlántico	Ponedera	Puerto La Triple A	Atarraya	18
Magdalena	Atlántico	Ponedera	Puerto La Triple A	Red de enmalle	7
Magdalena	Atlántico	Repelón	Los Vegas	Atarraya	2
Magdalena	Atlántico	Repelón	Los Vegas	Red de enmalle	26
Magdalena	Atlántico	Repelón	Puerto Grande	Red de enmalle	23
Magdalena	Atlántico	Repelón	Ruiz	Red de enmalle	11
Magdalena	Atlántico	Sabanalarga	Aguada de pablo	Red de enmalle	43
Magdalena	Atlántico	Sabanalarga	Puerto Arena La Peña	Atarraya	34
Magdalena	Atlántico	Sabanalarga	Puerto Arena La Peña	Red de enmalle	10
Magdalena	Bolívar	Achí	Candelaria (Achí)	Red de enmalle	29
Magdalena	Bolívar	Achí	Guacamayo	Chinchorro	6
Magdalena	Bolívar	Achí	Guacamayo	Palangre o Espinel	6
Magdalena	Bolívar	Achí	Guacamayo	Red de enmalle	51

<b>Cuenca o Litoral</b>	<b>Departamento</b>	<b>Municipio</b>	<b>Sitio de desembarco</b>	<b>Arte de pesca principal</b>	<b>N° de UEPs</b>
Magdalena	Bolívar	Achí	La Golosina y El Pozo del Tigre	Red de enmalle	22
Magdalena	Bolívar	Achí	Palmira	Red de enmalle	25
Magdalena	Bolívar	Achí	Providencia o Caimancito	Atarraya	10
Magdalena	Bolívar	Achí	Providencia o Caimancito	Red de enmalle	23
Magdalena	Bolívar	Achí	Puerto pajón	Palangre o Espinel	2
Magdalena	Bolívar	Achí	Puerto pajón	Red de enmalle	11
Magdalena	Bolívar	Achí	Tres Cruces	Atarraya	1
Magdalena	Bolívar	Achí	Tres Cruces	Chinchorro	3
Magdalena	Bolívar	Achí	Tres Cruces	Palangre o Espinel	1
Magdalena	Bolívar	Achí	Tres Cruces	Red de enmalle	22
Magdalena	Bolívar	Altos Del Rosario	Puerto La Candelaria	Atarraya	3
Magdalena	Bolívar	Altos Del Rosario	Puerto La Candelaria	Chinchorro	6
Magdalena	Bolívar	Altos Del Rosario	Puerto La Candelaria	Red de enmalle	19
Magdalena	Bolívar	Arjona	Gambote Ciénaga de Juan Gómez	Atarraya	13
Magdalena	Bolívar	Arjona	Gambote Ciénaga de Juan Gómez	Red de enmalle	27
Magdalena	Bolívar	Arroyohondo	Ciénaga de Machado	Arpón	3
Magdalena	Bolívar	Arroyohondo	Ciénaga de Machado	Atarraya	11
Magdalena	Bolívar	Arroyohondo	Ciénaga de Machado	Red de enmalle	8
Magdalena	Bolívar	Barranco De Loba	Puerto la Boya	Chinchorro	30
Magdalena	Bolívar	Calamar	Canal del Diquebarrio abajo	Red de enmalle	32
Magdalena	Bolívar	Calamar	Hato viejo ciénaga de jobo	Atarraya	10
Magdalena	Bolívar	Calamar	Hato viejo ciénaga de jobo	Red de enmalle	23
Magdalena	Bolívar	Cantagallo	Puerto La Corraleja	Atarraya	12
Magdalena	Bolívar	Cantagallo	Puerto La Corraleja	Línea de mano	7
Magdalena	Bolívar	Cantagallo	Puerto Nuevo (Rio Cimitarra)	Atarraya	10
Magdalena	Bolívar	Cantagallo	Puerto Nuevo (Rio Cimitarra)	Chinchorro	29
Magdalena	Bolívar	Cantagallo	Puerto Nuevo (Rio Cimitarra)	Línea de mano	13
Magdalena	Bolívar	Cicuco	Caimito Francisco de Loba	Red de enmalle	20
Magdalena	Bolívar	Cicuco	Campo Sereno	Red de enmalle	20
Magdalena	Bolívar	Cicuco	Chicagua La Peña	Atarraya	1
Magdalena	Bolívar	Cicuco	Chicagua La Peña	Red de enmalle	16

<b>Cuenca o Litoral</b>	<b>Departamento</b>	<b>Municipio</b>	<b>Sitio de desembarco</b>	<b>Arte de pesca principal</b>	<b>N° de UEPs</b>
Magdalena	Bolívar	Cicuco	Cicuquito	Red de enmalle	13
Magdalena	Bolívar	Cicuco	El Bodegón La Peña	Red de enmalle	27
Magdalena	Bolívar	Cicuco	El Puerto Pueblo Nuevo	Red de enmalle	11
Magdalena	Bolívar	Cicuco	Pacha Pérez San Francisco de Loba	Red de enmalle	22
Magdalena	Bolívar	Cicuco	Puerto Amor	Chinchorro	1
Magdalena	Bolívar	Cicuco	Puerto Amor	Palangre o Espinel	4
Magdalena	Bolívar	Cicuco	Puerto Amor	Red de enmalle	62
Magdalena	Bolívar	Cicuco	Puerto Asure	Atarraya	3
Magdalena	Bolívar	Cicuco	Puerto Asure	Chinchorro	1
Magdalena	Bolívar	Cicuco	Puerto Asure	Palangre o Espinel	16
Magdalena	Bolívar	Cicuco	Puerto Asure	Red de enmalle	54
Magdalena	Bolívar	Cicuco	Puerto Asure	Trampas o Nasas	1
Magdalena	Bolívar	Cicuco	Puerto El Lavadero	Red de enmalle	30
Magdalena	Bolívar	Córdoba	Boca de caño - Tacamochito	Red de enmalle	6
Magdalena	Bolívar	Córdoba	Concepción - Tacamocho	Chinchorro	15
Magdalena	Bolívar	Córdoba	Concepción - Tacamocho	Palangre o Espinel	6
Magdalena	Bolívar	Córdoba	Concepción - Tacamocho	Red de enmalle	15
Magdalena	Bolívar	Córdoba	El Guamito - Tacamochito	Red de enmalle	10
Magdalena	Bolívar	Córdoba	La Peña - Tacamocho	Palangre o Espinel	1
Magdalena	Bolívar	Córdoba	La Peña - Tacamocho	Red de enmalle	4
Magdalena	Bolívar	Córdoba	Palenque - Tacamochito	Red de enmalle	15
Magdalena	Bolívar	Córdoba	Puerto Ciénaga de las Tortolas	Atarraya	4
Magdalena	Bolívar	Córdoba	Puerto Ciénaga de las Tortolas	Red de enmalle	4
Magdalena	Bolívar	Córdoba	Puerto Córdoba	Red de enmalle	10
Magdalena	Bolívar	Córdoba	Puerto El Puya	Atarraya	1
Magdalena	Bolívar	Córdoba	Puerto El Puya	Red de enmalle	9
Magdalena	Bolívar	Hatillo De Loba	Puerto Berta Pérez La Victoria	Chinchorro	26
Magdalena	Bolívar	Hatillo De Loba	Puerto Riveño La Victoria	Red de enmalle	17
Magdalena	Bolívar	Magangué	Barbosa	Red de enmalle	45

<b>Cuenca o Litoral</b>	<b>Departamento</b>	<b>Municipio</b>	<b>Sitio de desembarco</b>	<b>Arte de pesca principal</b>	<b>N° de UEPs</b>
Magdalena	Bolívar	Magangué	Cascajal	Red de enmalle	30
Magdalena	Bolívar	Magangué	Cortina	Red de enmalle	28
Magdalena	Bolívar	Magangué	Coyongal	Red de enmalle	30
Magdalena	Bolívar	Magangué	Guazo	Chinchorro	1
Magdalena	Bolívar	Magangué	Guazo	Línea de mano	1
Magdalena	Bolívar	Magangué	Guazo	Palangre o Espinel	6
Magdalena	Bolívar	Magangué	Guazo	Red de enmalle	26
Magdalena	Bolívar	Magangué	Guazo	Trampas o Nasas	1
Magdalena	Bolívar	Magangué	Madrid	Atarraya	2
Magdalena	Bolívar	Magangué	Madrid	Red de enmalle	28
Magdalena	Bolívar	Magangué	Palmarito	Atarraya	9
Magdalena	Bolívar	Magangué	Palmarito	Red de enmalle	51
Magdalena	Bolívar	Magangué	Puerto del Chiqui Las Brisas	Red de enmalle	11
Magdalena	Bolívar	Magangué	Puerto del Veterano Las Brisas	Palangre o Espinel	9
Magdalena	Bolívar	Magangué	Puerto Kennedy	Red de enmalle	20
Magdalena	Bolívar	Magangué	Puerto La Bomba	Red de enmalle	20
Magdalena	Bolívar	Magangué	Puerto Nariño	Chinchorro	5
Magdalena	Bolívar	Magangué	Puerto Nariño	Palangre o Espinel	2
Magdalena	Bolívar	Magangué	Puerto Nariño	Red de enmalle	23
Magdalena	Bolívar	Magangué	Puerto Panseguita	Red de enmalle	124
Magdalena	Bolívar	Magangué	Retiro	Atarraya	21
Magdalena	Bolívar	Magangué	Retiro	Chinchorro	12
Magdalena	Bolívar	Magangué	Retiro	Palangre o Espinel	1
Magdalena	Bolívar	Magangué	Retiro	Red de enmalle	12
Magdalena	Bolívar	Magangué	San José de las Martas	Red de enmalle	36
Magdalena	Bolívar	Magangué	San Sebastian de Buenavista	Línea de mano	1
Magdalena	Bolívar	Magangué	San Sebastian de Buenavista	Red de enmalle	24
Magdalena	Bolívar	Magangué	Santa Coa	Atarraya	5
Magdalena	Bolívar	Magangué	Santa Coa	Red de enmalle	25
Magdalena	Bolívar	Magangué	Sitio Nuevo	Línea de mano	4
Magdalena	Bolívar	Magangué	Sitio Nuevo	Red de enmalle	23

<b>Cuenca o Litoral</b>	<b>Departamento</b>	<b>Municipio</b>	<b>Sitio de desembarco</b>	<b>Arte de pesca principal</b>	<b>N° de UEPs</b>
Magdalena	Bolívar	Magangué	Tolú	Red de enmalle	28
Magdalena	Bolívar	Mahates	Gamero	Arpón	6
Magdalena	Bolívar	Mahates	Gamero	Atarraya	6
Magdalena	Bolívar	Mahates	Gamero	Red de enmalle	28
Magdalena	Bolívar	Mahates	Puerto El Dique	Red de enmalle	11
Magdalena	Bolívar	Mahates	Puerto el salsa	Red de enmalle	31
Magdalena	Bolívar	María La Baja	Puerto María la Baja	Atarraya	7
Magdalena	Bolívar	María La Baja	Puerto María la Baja	Red de enmalle	15
Magdalena	Bolívar	Montecristo	Betania	Red de enmalle	20
Magdalena	Bolívar	Montecristo	Dorada	Atarraya	1
Magdalena	Bolívar	Montecristo	Dorada	Red de enmalle	10
Magdalena	Bolívar	Montecristo	El Burro	Red de enmalle	27
Magdalena	Bolívar	Montecristo	La Mula	Red de enmalle	30
Magdalena	Bolívar	Montecristo	Pueblo Lindo - Caimanera	Atarraya	4
Magdalena	Bolívar	Montecristo	Pueblo Lindo - Caimanera	Red de enmalle	19
Magdalena	Bolívar	Montecristo	Puerto Montecristo	Atarraya	9
Magdalena	Bolívar	Montecristo	Puerto Montecristo	Red de enmalle	13
Magdalena	Bolívar	Montecristo	Taburetera	Red de enmalle	40
Magdalena	Bolívar	Morales	El Dique	Atarraya	63
Magdalena	Bolívar	Morales	El Dique	Red de enmalle	1
Magdalena	Bolívar	Morales	Puerto César Augusto	Atarraya	11
Magdalena	Bolívar	Morales	Puerto César Augusto	Red de enmalle	29
Magdalena	Bolívar	Morales	Puerto Principal Boca de Honda	Atarraya	8
Magdalena	Bolívar	Morales	Puerto Principal Boca de Honda	Red de enmalle	28
Magdalena	Bolívar	Morales	Puerto Víctor Peña	Atarraya	20
Magdalena	Bolívar	Morales	Puerto Víctor Peña	Línea de mano	1
Magdalena	Bolívar	Morales	Puerto Víctor Peña	Red de enmalle	21
Magdalena	Bolívar	Pinillos	Armenia	Red de enmalle	41
Magdalena	Bolívar	Pinillos	Cerro del Rosario	Red de enmalle	15
Magdalena	Bolívar	Pinillos	Mantequera	Red de enmalle	10

<b>Cuenca o Litoral</b>	<b>Departamento</b>	<b>Municipio</b>	<b>Sitio de desembarco</b>	<b>Arte de pesca principal</b>	<b>N° de UEPs</b>
Magdalena	Bolívar	Pinillos	Palenquito	Palangre o Espinel	1
Magdalena	Bolívar	Pinillos	Palenquito	Red de enmalle	39
Magdalena	Bolívar	Pinillos	Palomino	Red de enmalle	22
Magdalena	Bolívar	Pinillos	Puerto Bello	Red de enmalle	35
Magdalena	Bolívar	Pinillos	Puerto López	Red de enmalle	44
Magdalena	Bolívar	Pinillos	Vida Tranquila	Red de enmalle	8
Magdalena	Bolívar	Regidor	Puerto de la Ceiba	Atrarraya	14
Magdalena	Bolívar	Regidor	Puerto de la Ceiba	Chinchorro	7
Magdalena	Bolívar	Regidor	Puerto de la Ceiba	Cóngolo	3
Magdalena	Bolívar	Regidor	Puerto de la Ceiba	Palangre o Espinel	3
Magdalena	Bolívar	Regidor	Puerto de la Ceiba	Red de enmalle	2
Magdalena	Bolívar	San Jacinto Del Cauca	Berlín	Chinchorro	9
Magdalena	Bolívar	San Jacinto Del Cauca	Berlín	Red de enmalle	15
Magdalena	Bolívar	San Jacinto Del Cauca	Galindo	Atrarraya	8
Magdalena	Bolívar	San Jacinto Del Cauca	Galindo	Chinchorro	2
Magdalena	Bolívar	San Jacinto Del Cauca	Galindo	Red de enmalle	69
Magdalena	Bolívar	San Jacinto Del Cauca	La Encaramada	Chinchorro	2
Magdalena	Bolívar	San Jacinto Del Cauca	La Encaramada	Palangre o Espinel	1
Magdalena	Bolívar	San Jacinto Del Cauca	La Encaramada	Red de enmalle	23
Magdalena	Bolívar	San Jacinto Del Cauca	La Raya	Atrarraya	6
Magdalena	Bolívar	San Jacinto Del Cauca	La Raya	Palangre o Espinel	4
Magdalena	Bolívar	San Jacinto Del Cauca	La Raya	Red de enmalle	28
Magdalena	Bolívar	San Jacinto Del Cauca	La Tranca	Red de enmalle	21
Magdalena	Bolívar	San Jacinto Del Cauca	Las Culebras/Sodora	Red de enmalle	27
Magdalena	Bolívar	San Jacinto Del Cauca	Mejico	Atrarraya	1
Magdalena	Bolívar	San Jacinto Del Cauca	Mejico	Línea de mano	11
Magdalena	Bolívar	San Jacinto Del Cauca	Mejico	Red de enmalle	11
Magdalena	Bolívar	San Jacinto Del Cauca	San Jacinto del Cauca Casco Urbano	Atrarraya	7

<b>Cuenca o Litoral</b>	<b>Departamento</b>	<b>Municipio</b>	<b>Sitio de desembarco</b>	<b>Arte de pesca principal</b>	<b>N° de UEPs</b>
Magdalena	Bolívar	San Jacinto Del Cauca	San Jacinto del Cauca Casco Urbano	Chinchorro	2
Magdalena	Bolívar	San Jacinto Del Cauca	San Jacinto del Cauca Casco Urbano	Palangre o Espinel	3
Magdalena	Bolívar	San Jacinto Del Cauca	San Jacinto del Cauca Casco Urbano	Red de enmalle	11
Magdalena	Bolívar	San Jacinto Del Cauca	Tenche	Atarraya	3
Magdalena	Bolívar	San Jacinto Del Cauca	Tenche	Chinchorro	3
Magdalena	Bolívar	San Jacinto Del Cauca	Tenche	Línea de mano	2
Magdalena	Bolívar	San Jacinto Del Cauca	Tenche	Red de enmalle	21
Magdalena	Bolívar	San Martín De Loba	Puerto de las Mochilas de Chimí	Red de enmalle	35
Magdalena	Bolívar	San Pablo	Canaletal	Atarraya	11
Magdalena	Bolívar	San Pablo	Canaletal	Chinchorro	3
Magdalena	Bolívar	San Pablo	Canaletal	Cóngolo	2
Magdalena	Bolívar	San Pablo	Canaletal	Línea de mano	18
Magdalena	Bolívar	San Pablo	Canaletal	Red de enmalle	3
Magdalena	Bolívar	San Pablo	Puerto Barrio El Progreso	Atarraya	6
Magdalena	Bolívar	San Pablo	Puerto Barrio El Progreso	Chinchorro	1
Magdalena	Bolívar	San Pablo	Puerto Barrio El Progreso	Cóngolo	1
Magdalena	Bolívar	San Pablo	Puerto Barrio El Progreso	Línea de mano	3
Magdalena	Bolívar	San Pablo	Puerto Barrio El Progreso	Red de enmalle	6
Magdalena	Bolívar	San Pablo	Puerto Barrio Hachazo	Línea de mano	1
Magdalena	Bolívar	San Pablo	Puerto Barrio Hachazo	Red de enmalle	14
Magdalena	Bolívar	San Pablo	Puerto El Horno	Línea de mano	1
Magdalena	Bolívar	San Pablo	Puerto El Horno	Red de enmalle	13
Magdalena	Bolívar	San Pablo	Puerto La Sierra	Atarraya	1
Magdalena	Bolívar	San Pablo	Puerto La Sierra	Línea de mano	1
Magdalena	Bolívar	San Pablo	Puerto La Sierra	Red de enmalle	29
Magdalena	Bolívar	Santa Cruz De Mompox	Puerto Boquillas	Red de enmalle	24
Magdalena	Bolívar	Santa Cruz De Mompox	Puerto Lobata	Atarraya	26
Magdalena	Bolívar	Santa Cruz De Mompox	Puerto Lobata	Palangre o Espinel	2
Magdalena	Bolívar	Santa Cruz De Mompox	Puerto Lobata	Red de enmalle	11

Cuenca o Litoral	Departamento	Municipio	Sitio de desembarco	Arte de pesca principal	N° de UEPs
Magdalena	Bolívar	Santa Cruz De Mompox Santa Cruz	Puerto Pozuelo - La Rinconada	Red de enmalle	37
Magdalena	Bolívar	Santa Cruz De Mompox Santa Cruz	San Ignacio	Red de enmalle	32
Magdalena	Bolívar	Santa Cruz De Mompox Santa Cruz	San Nicolás (Mompós)	Palangre o Espinel	1
Magdalena	Bolívar	Santa Cruz De Mompox Santa Cruz	San Nicolás (Mompós)	Red de enmalle	17
Magdalena	Bolívar	Santa Cruz De Mompox	Santa Cruz	Red de enmalle	79
Magdalena	Bolívar	Simití	Puerto Simití	Atarraya	67
Magdalena	Bolívar	Simití	Puerto Simití	Red de enmalle	13
Magdalena	Bolívar	Soplaviento	Capote	Atarraya	8
Magdalena	Bolívar	Soplaviento	Capote	Red de enmalle	13
Magdalena	Bolívar	Soplaviento	Compuertas	Atarraya	9
Magdalena	Bolívar	Soplaviento	Compuertas	Red de enmalle	6
Magdalena	Bolívar	Talaigua Nuevo	El Porvenir	Red de enmalle	17
Magdalena	Bolívar	Talaigua Nuevo	Patico	Red de enmalle	14
Magdalena	Bolívar	Talaigua Nuevo	Vesubio	Red de enmalle	10
Magdalena	Bolívar	Zambrano	Ciénaga Larga	Red de enmalle	4
Magdalena	Bolívar	Zambrano	Puerto La Ciénaga Grande de Zambrano	Red de enmalle	9
Magdalena	Boyacá	Puerto Boyacá	Ciénaga de Palagua	Atarraya	48
Magdalena	Boyacá	Puerto Boyacá	Muelle Pescadores (Puerto Boyacá)	Atarraya	3
Magdalena	Boyacá	Puerto Boyacá	Muelle Pescadores (Puerto Boyacá)	Chinchorro	12
Magdalena	Boyacá	Puerto Boyacá	Muelle Pescadores (Puerto Boyacá)	Palangre o Espinel	1
Magdalena	Boyacá	Puerto Boyacá	Muelle Pescadores (Puerto Boyacá)	Red de enmalle	5
Magdalena	Boyacá	Puerto Boyacá	Puerto de los Jhonsons (Puerto Boyacá)	Atarraya	3
Magdalena	Boyacá	Puerto Boyacá	Puerto de los Jhonsons (Puerto Boyacá)	Palangre o Espinel	4
Magdalena	Boyacá	Puerto Boyacá	Puerto de los Jhonsons (Puerto Boyacá)	Red de enmalle	1
Magdalena	Boyacá	Puerto Boyacá	Puerto Niño	Chinchorro	21
Magdalena	Boyacá	Puerto Boyacá	Puerto Niño	Palangre o Espinel	1



<b>Cuenca o Litoral</b>	<b>Departamento</b>	<b>Municipio</b>	<b>Sitio de desembarco</b>	<b>Arte de pesca principal</b>	<b>N° de UEPs</b>
Magdalena	Boyacá	Puerto Boyacá	Puerto Serviez	Atarraya	3
Magdalena	Boyacá	Puerto Boyacá	Puerto Serviez	Chinchorro	3
Magdalena	Boyacá	Puerto Boyacá	Puerto Serviez	Palangre o Espinel	6
Magdalena	Boyacá	Puerto Boyacá	Puerto Serviez	Red de enmalle	3
Magdalena	Caldas	La Dorada	Buenavista (La Dorada)	Atarraya	5
Magdalena	Caldas	La Dorada	Buenavista (La Dorada)	Línea de mano	3
Magdalena	Caldas	La Dorada	Buenavista (La Dorada)	Red de enmalle	22
Magdalena	Caldas	La Dorada	La Atarraya	Atarraya	6
Magdalena	Caldas	La Dorada	La Charca de Guarinocito	Atarraya	28
Magdalena	Caldas	La Dorada	La Habana	Atarraya	17
Magdalena	Caldas	La Dorada	Plaza de mercado (La Dorada)	Atarraya	11
Magdalena	Caldas	La Dorada	Plaza de mercado (La Dorada)	Chinchorro	22
Magdalena	Caldas	La Dorada	Plaza de mercado (La Dorada)	Palangre o Espinel	28
Magdalena	Caldas	La Dorada	Plaza de mercado (La Dorada)	Red de enmalle	24
Magdalena	Caldas	La Dorada	Plaza de mercado (La Dorada)	Trampas o Nasas	2
Magdalena	Caldas	La Dorada	Puerto Horizonte	Atarraya	19
Magdalena	Caldas	La Dorada	Puerto Horizonte	Línea de mano	1
Magdalena	Caldas	La Dorada	Puerto La Bocana	Chinchorro	5
Magdalena	Caldas	La Dorada	Puerto La Bocana	Línea de mano	2
Magdalena	Caldas	La Dorada	Purnio	Atarraya	19
Magdalena	Caldas	La Dorada	Purnio	Chinchorro	18
Magdalena	Caldas	La Dorada	San Miguel	Atarraya	9
Magdalena	Caldas	Morelia	Puerto de Morelia	Atarraya	14
Magdalena	Caldas	Norcasia	Puerto de Norcasia	Línea de mano	25
Magdalena	Caldas	Palestina	El Puente Arauca	Atarraya	43
Magdalena	Caldas	Palestina	La Esmeralda	Atarraya	32
Magdalena	Caldas	Samaná	Puerto de Samaná	Atarraya	14
Magdalena	Caldas	Samaná	Puerto de Samaná	Línea de mano	17
Magdalena	Caldas	Samaná	Vereda Balcones	Línea de mano	1
Magdalena	Caldas	Samaná	Vereda Confines	Arpón	2
Magdalena	Caldas	Samaná	Vereda Confines	Atarraya	1
Magdalena	Caldas	Samaná	Vereda Confines	Línea de mano	1
Magdalena	Caldas	Samaná	Vereda Costa Rica	Atarraya	6
Magdalena	Caldas	Supía	Desembarcadero (Supía)	Atarraya	21
Magdalena	Cesar	Astrea	Puerto El Bolsillo Santa Cecilia	Atarraya	4
Magdalena	Cesar	Astrea	Puerto El Bolsillo Santa Cecilia	Chinchorro	4
Magdalena	Cesar	Astrea	Puerto El Bolsillo Santa Cecilia	Red de enmalle	37

<b>Cuenca o Litoral</b>	<b>Departamento</b>	<b>Municipio</b>	<b>Sitio de desembarco</b>	<b>Arte de pesca principal</b>	<b>N° de UEPs</b>
Magdalena	Cesar	Chimichagua	Arenal	Atarraya	3
Magdalena	Cesar	Chimichagua	Arenal	Red de enmalle	14
Magdalena	Cesar	Chimichagua	Candelaria (Chimichagua)	Atarraya	2
Magdalena	Cesar	Chimichagua	Candelaria (Chimichagua)	Chinchorro	7
Magdalena	Cesar	Chimichagua	Candelaria (Chimichagua)	Red de enmalle	14
Magdalena	Cesar	Chimichagua	Coloraito - Saloa	Atarraya	3
Magdalena	Cesar	Chimichagua	Coloraito - Saloa	Red de enmalle	9
Magdalena	Cesar	Chimichagua	El Tambo	Red de enmalle	25
Magdalena	Cesar	Chimichagua	El Tambo	Trampas o Nasas	5
Magdalena	Cesar	Chimichagua	La Mata	Red de enmalle	20
Magdalena	Cesar	Chimichagua	La Mata	Trampas o Nasas	10
Magdalena	Cesar	Chimichagua	La Perra El Progreso	Red de enmalle	20
Magdalena	Cesar	Chimichagua	Las Palmitas - Saloa	Red de enmalle	19
Magdalena	Cesar	Chimichagua	Las Palmitas - Saloa	Trampas o Nasas	1
Magdalena	Cesar	Chimichagua	Los Pimientos	Atarraya	1
Magdalena	Cesar	Chimichagua	Los Pimientos	Red de enmalle	7
Magdalena	Cesar	Chimichagua	Macurutú	Atarraya	17
Magdalena	Cesar	Chimichagua	Macurutú	Red de enmalle	12
Magdalena	Cesar	Chimichagua	Ojo de Agua	Red de enmalle	23
Magdalena	Cesar	Chimichagua	Puerto El Mango Sempegua	Red de enmalle	31
Magdalena	Cesar	Chimichagua	Puerto Real Saloa	Chinchorro	2
Magdalena	Cesar	Chimichagua	Puerto Real Saloa	Red de enmalle	22
Magdalena	Cesar	Chimichagua	Puerto Real Sempegua	Atarraya	1
Magdalena	Cesar	Chimichagua	Puerto Real Sempegua	Red de enmalle	23
Magdalena	Cesar	Chimichagua	Real	Red de enmalle	12
Magdalena	Cesar	Chimichagua	Santo Domingo	Red de enmalle	16
Magdalena	Cesar	Chimichagua	Último Caso	Atarraya	1

<b>Cuenca o Litoral</b>	<b>Departamento</b>	<b>Municipio</b>	<b>Sitio de desembarco</b>	<b>Arte de pesca principal</b>	<b>N° de UEPs</b>
Magdalena	Cesar	Chimichagua	Último Caso	Red de enmalle	29
Magdalena	Cesar	Chiriguaná	Puerto El Terraplén	Red de enmalle	37
Magdalena	Cesar	Curumaní	Puerto Champan	Red de enmalle	15
Magdalena	Cesar	Curumaní	Puerto Guaimaral	Red de enmalle	14
Magdalena	Cesar	Curumaní	Puerto Mamey	Atarraya	1
Magdalena	Cesar	Curumaní	Puerto Mamey	Chinchorro	1
Magdalena	Cesar	Curumaní	Puerto Mamey	Red de enmalle	11
Magdalena	Cesar	Gamarra	El Contenido	Atarraya	7
Magdalena	Cesar	Gamarra	El Contenido	Chinchorro	40
Magdalena	Cesar	Gamarra	El Contenido	Palangre o Espinel	5
Magdalena	Cesar	Gamarra	El Contenido	Red de enmalle	3
Magdalena	Cesar	Gamarra	Puerto de Gamarra	Atarraya	3
Magdalena	Cesar	Gamarra	Puerto de Gamarra	Chinchorro	47
Magdalena	Cesar	Gamarra	Puerto de Gamarra	Red de enmalle	2
Magdalena	Cesar	Gamarra	Puerto de Gamarra	Trampas o Nasas	3
Magdalena	Cesar	Gamarra	Puerto Viejo	Atarraya	9
Magdalena	Cesar	Gamarra	Puerto Viejo	Chinchorro	13
Magdalena	Cesar	Gamarra	Puerto Viejo	Palangre o Espinel	8
Magdalena	Cesar	Gamarra	Puerto Viejo	Red de enmalle	1
Magdalena	Cesar	La Gloria	Las Puntas	Red de enmalle	18
Magdalena	Cesar	La Gloria	Molina	Red de enmalle	20
Magdalena	Cesar	La Gloria	Puerto La Gloria	Atarraya	9
Magdalena	Cesar	La Gloria	Puerto La Gloria	Chinchorro	13
Magdalena	Cesar	La Gloria	Puerto La Gloria	Cóngolo	1
Magdalena	Cesar	La Gloria	Puerto La Gloria	Línea de mano	2
Magdalena	Cesar	La Gloria	Puerto La Gloria	Palangre o Espinel	3
Magdalena	Cesar	La Gloria	Puerto La Gloria	Red de enmalle	22
Magdalena	Cesar	La Gloria	Puerto La Gloria	Trampas o Nasas	2
Magdalena	Cesar	Pelaya	Costilla	Atarraya	5
Magdalena	Cesar	Pelaya	Costilla	Palangre o Espinel	1
Magdalena	Cesar	Pelaya	Costilla	Red de enmalle	42
Magdalena	Cesar	Pelaya	Costilla	Trampas o Nasas	1

<b>Cuenca o Litoral</b>	<b>Departamento</b>	<b>Municipio</b>	<b>Sitio de desembarco</b>	<b>Arte de pesca principal</b>	<b>N° de UEPs</b>
Magdalena	Cesar	Pelaya	Pueblo Nuevo	Red de enmalle	44
Magdalena	Cesar	Pelaya	San Bernardo	Atarraya	25
Magdalena	Cesar	Pelaya	San Bernardo	Red de enmalle	18
Magdalena	Cesar	Tamalameque	Colorado	Atarraya	14
Magdalena	Cesar	Tamalameque	Colorado	Chinchorro	5
Magdalena	Cesar	Tamalameque	Colorado	Línea de mano	2
Magdalena	Cesar	Tamalameque	Colorado	Red de enmalle	1
Magdalena	Cesar	Tamalameque	Palmira	Chinchorro	1
Magdalena	Cesar	Tamalameque	Palmira	Red de enmalle	19
Magdalena	Cesar	Tamalameque	Puerto Antequera	Red de enmalle	20
Magdalena	Cesar	Tamalameque	Puerto Boca	Chinchorro	4
Magdalena	Cesar	Tamalameque	Puerto Boca	Línea de mano	8
Magdalena	Cesar	Tamalameque	Puerto Boca	Red de enmalle	6
Magdalena	Cesar	Tamalameque	Puerto Ciénaga El Cristo	Red de enmalle	22
Magdalena	Cesar	Tamalameque	Puerto El Hoyo Zapatos	Red de enmalle	34
Magdalena	Córdoba	Ayapel	Bocas de Seheve	Atarraya	3
Magdalena	Córdoba	Ayapel	Bocas de Seheve	Palangre o Espinel	3
Magdalena	Córdoba	Ayapel	Bocas de Seheve	Red de enmalle	49
Magdalena	Córdoba	Ayapel	Calle Bogotá	Trampas o Nasas	3
Magdalena	Córdoba	Ayapel	Calle de los Hoyos	Red de enmalle	16
Magdalena	Córdoba	Ayapel	Calle El Pozón	Red de enmalle	34
Magdalena	Córdoba	Ayapel	Cecilia	Atarraya	5
Magdalena	Córdoba	Ayapel	Cecilia	Palangre o Espinel	2
Magdalena	Córdoba	Ayapel	Cecilia	Red de enmalle	40
Magdalena	Córdoba	Ayapel	El Cedro	Red de enmalle	22
Magdalena	Córdoba	Ayapel	La Playa (Ayapel)	Chinchorro	14
Magdalena	Córdoba	Ayapel	Las Brisas	Red de enmalle	33
Magdalena	Córdoba	Ayapel	Loma Linda	Red de enmalle	44
Magdalena	Córdoba	Ayapel	Los Tendales	Atarraya	2

<b>Cuenca o Litoral</b>	<b>Departamento</b>	<b>Municipio</b>	<b>Sitio de desembarco</b>	<b>Arte de pesca principal</b>	<b>N° de UEPs</b>
Magdalena	Córdoba	Ayapel	Los Tendales	Red de enmalle	43
Magdalena	Córdoba	Ayapel	Marralú	Atarraya	10
Magdalena	Córdoba	Ayapel	Marralú	Chinchorro	4
Magdalena	Córdoba	Ayapel	Marralú	Palangre o Espinel	1
Magdalena	Córdoba	Ayapel	Marralú	Red de enmalle	59
Magdalena	Córdoba	Ayapel	Marralú	Trampas o Nasas	1
Magdalena	Córdoba	Ayapel	Palotal	Atarraya	1
Magdalena	Córdoba	Ayapel	Palotal	Red de enmalle	23
Magdalena	Córdoba	Ayapel	Playa Blanca	Red de enmalle	43
Magdalena	Córdoba	Buenavista	Ciénaga de las Marías	Red de enmalle	14
Magdalena	Córdoba	Buenavista	Ciénaga la Axial	Red de enmalle	16
Magdalena	Córdoba	Buenavista	Coyongo	Atarraya	3
Magdalena	Córdoba	Buenavista	Coyongo	Chinchorro	13
Magdalena	Córdoba	Buenavista	Coyongo	Palangre o Espinel	1
Magdalena	Córdoba	Buenavista	Coyongo	Red de enmalle	26
Magdalena	Córdoba	Buenavista	Santa Clara	Atarraya	14
Magdalena	Córdoba	Buenavista	Santa Clara	Red de enmalle	45
Magdalena	Córdoba	Buenavista	Tierra Santa	Atarraya	3
Magdalena	Córdoba	Buenavista	Tierra Santa	Red de enmalle	45
Magdalena	Córdoba	Pueblo Nuevo	Puerto el Chipal	Red de enmalle	20
Magdalena	Córdoba	Pueblo Nuevo	Puerto el Deseo	Red de enmalle	14
Magdalena	Cundinamarca	Guataquí	Guataquí	Atarraya	5
Magdalena	Cundinamarca	Guataquí	Guataquí	Línea de mano	14
Magdalena	Cundinamarca	Guataquí	Guataquí	Palangre o Espinel	2
Magdalena	Cundinamarca	Guataquí	Guataquí	Red de enmalle	1
Magdalena	Cundinamarca	Guataquí	Malabrigo	Atarraya	1
Magdalena	Cundinamarca	Guataquí	Malabrigo	Línea de mano	1
Magdalena	Cundinamarca	Guataquí	Malabrigo	Palangre o Espinel	4
Magdalena	Cundinamarca	Guataquí	Malabrigo	Red de enmalle	2
Magdalena	Cundinamarca	Guataquí	Porvenir	Atarraya	6
Magdalena	Cundinamarca	Guataquí	Porvenir	Línea de mano	7
Magdalena	Cundinamarca	Guataquí	Porvenir	Red de enmalle	2

<b>Cuenca o Litoral</b>	<b>Departamento</b>	<b>Municipio</b>	<b>Sitio de desembarco</b>	<b>Arte de pesca principal</b>	<b>N° de UEPs</b>
Magdalena	Cundinamarca	San Juan De Rioseco	Cambao	Atarraya	8
Magdalena	Cundinamarca	San Juan De Rioseco	Cambao	Chinchorro	1
Magdalena	Cundinamarca	San Juan De Rioseco	Cambao	Línea de mano	1
Magdalena	Huila	Campoalegre	Guácimo	Atarraya	1
Magdalena	Huila	Campoalegre	Guácimo	Red de enmalle	6
Magdalena	Huila	Campoalegre	Puerto de Seboruco	Red de enmalle	7
Magdalena	Huila	Hobo	Puerto Maco/Puerto Momico	Atarraya	28
Magdalena	Huila	Hobo	Puerto Maco/Puerto Momico	Palangre o Espinel	4
Magdalena	Huila	Hobo	Puerto Maco/Puerto Momico	Red de enmalle	10
Magdalena	Huila	Neiva	Aipe	Atarraya	26
Magdalena	Huila	Neiva	El Malecón	Atarraya	30
Magdalena	Huila	Neiva	Fortalecillas	Atarraya	35
Magdalena	Huila	Neiva	Villavieja	Atarraya	22
Magdalena	Huila	Villavieja	Puerto de Hato Nuevo	Atarraya	12
Magdalena	Huila	Yaguará	Primeras Moyas	Red de enmalle	5
Magdalena	Huila	Yaguará	Puerto Yaguará	Arpón	1
Magdalena	Huila	Yaguará	Puerto Yaguará	Atarraya	15
Magdalena	Huila	Yaguará	Puerto Yaguará	Chinchorro	8
Magdalena	Huila	Yaguará	Puerto Yaguará	Red de enmalle	26
Magdalena	Huila	Yaguará	Segundas Moyas	Chinchorro	2
Magdalena	Huila	Yaguará	Segundas Moyas	Red de enmalle	2
Magdalena	Huila	Yaguará	Tripa Ciega	Atarraya	4
Magdalena	Huila	Yaguará	Tripa Ciega	Red de enmalle	2
Magdalena	Magdalena	El Banco	Algarrobal	Chinchorro	3
Magdalena	Magdalena	El Banco	Algarrobal	Red de enmalle	24
Magdalena	Magdalena	El Banco	Barranco de Chilloa	Atarraya	1
Magdalena	Magdalena	El Banco	Barranco de Chilloa	Chinchorro	9
Magdalena	Magdalena	El Banco	Barranco de Chilloa	Red de enmalle	32
Magdalena	Magdalena	El Banco	Belén (El Banco)	Chinchorro	27
Magdalena	Magdalena	El Banco	Belén (El Banco)	Red de enmalle	34
Magdalena	Magdalena	El Banco	El Bijagual El Trébol	Atarraya	1
Magdalena	Magdalena	El Banco	El Bijagual El Trébol	Chinchorro	5
Magdalena	Magdalena	El Banco	El Bijagual El Trébol	Red de enmalle	32

<b>Cuenca o Litoral</b>	<b>Departamento</b>	<b>Municipio</b>	<b>Sitio de desembarco</b>	<b>Arte de pesca principal</b>	<b>N° de UEPs</b>
Magdalena	Magdalena	El Banco	El Ferry	Chinchorro	5
Magdalena	Magdalena	El Banco	El Ferry	Red de enmalle	35
Magdalena	Magdalena	El Banco	La Playa (El Banco)	Chinchorro	10
Magdalena	Magdalena	El Banco	La Playa (El Banco)	Red de enmalle	43
Magdalena	Magdalena	El Banco	La Playa (El Banco)	Trampas o Nasas	3
Magdalena	Magdalena	El Banco	Mata de Caña	Chinchorro	10
Magdalena	Magdalena	El Banco	Mata de Caña	Red de enmalle	42
Magdalena	Magdalena	El Banco	Mata de Caña	Trampas o Nasas	1
Magdalena	Magdalena	El Banco	Puerto del Cerrito	Red de enmalle	52
Magdalena	Magdalena	El Banco	Sabana de las Flores	Red de enmalle	12
Magdalena	Magdalena	El Banco	San Miguel	Chinchorro	47
Magdalena	Magdalena	El Banco	San Miguel	Palangre o Espinel	12
Magdalena	Magdalena	El Banco	San Miguel	Red de enmalle	18
Magdalena	Magdalena	El Banco	Trino Luna	Red de enmalle	21
Magdalena	Magdalena	El Banco	Vista Hermosa	Atarraya	3
Magdalena	Magdalena	El Banco	Vista Hermosa	Red de enmalle	19
Magdalena	Magdalena	Guamal	Pajalar	Atarraya	6
Magdalena	Magdalena	Guamal	Pajalar	Red de enmalle	33
Magdalena	Magdalena	Guamal	Santa Teresita	Atarraya	15
Magdalena	Magdalena	Guamal	Santa Teresita	Red de enmalle	35
Magdalena	Magdalena	Guamal	Urquijo	Red de enmalle	48
Magdalena	Magdalena	Plato	Barrio Galán	Red de enmalle	14
Magdalena	Magdalena	Plato	Buenavista (Plato)	Red de enmalle	20
Magdalena	Magdalena	Plato	Cerro Grande	Red de enmalle	30
Magdalena	Magdalena	Plato	Puerto Carrera Carmen del Magdalena	Red de enmalle	19
Magdalena	Magdalena	Plato	puerto las Champas	Red de enmalle	24
Magdalena	Magdalena	Plato	Puerto Totumo Purgatorio	Red de enmalle	20
Magdalena	Magdalena	Plato	San Antonio	Red de enmalle	16
Magdalena	Magdalena	Santa Bárbara De Pinto	Puerto Abajo Pinto	Red de enmalle	11

<b>Cuenca o Litoral</b>	<b>Departamento</b>	<b>Municipio</b>	<b>Sitio de desembarco</b>	<b>Arte de pesca principal</b>	<b>N° de UEPs</b>
Magdalena	Magdalena	Tenerife	Puerto Chiquillo	Atarraya	5
Magdalena	Magdalena	Tenerife	Puerto Chiquillo	Red de enmalle	9
Magdalena	Magdalena	Tenerife	Puerto Ciénaga de Sura San Luis	Red de enmalle	18
Magdalena	Magdalena	Tenerife	Puerto del Rio	Atarraya	3
Magdalena	Magdalena	Tenerife	Puerto del Rio	Chinchorro	3
Magdalena	Magdalena	Tenerife	Puerto del Rio	Línea de mano	1
Magdalena	Magdalena	Tenerife	Puerto del Rio	Red de enmalle	3
Magdalena	Magdalena	Tenerife	Puerto el RíoSan Luis	Chinchorro	1
Magdalena	Magdalena	Tenerife	Puerto el RíoSan Luis	Línea de mano	1
Magdalena	Magdalena	Tenerife	Puerto el RíoSan Luis	Red de enmalle	8
Magdalena	Magdalena	Tenerife	Puerto las Marías Real del Obispo	Red de enmalle	7
Magdalena	Magdalena	Tenerife	Real del Obispo	Red de enmalle	13
Magdalena	Magdalena	Tenerife	Tapegua	Atarraya	4
Magdalena	Magdalena	Tenerife	Tapegua	Red de enmalle	16
Magdalena	Magdalena	Tenerife	Villa Mary	Atarraya	3
Magdalena	Magdalena	Tenerife	Villa Mary	Red de enmalle	2
Magdalena	Santander	Barrancabermeja	Aguas Blancas	Atarraya	6
Magdalena	Santander	Barrancabermeja	Campo Galán	Red de enmalle	14
Magdalena	Santander	Barrancabermeja	Candelaria	Atarraya	11
Magdalena	Santander	Barrancabermeja	Caño Rasquiña	Atarraya	9
Magdalena	Santander	Barrancabermeja	Castalia	Atarraya	11
Magdalena	Santander	Barrancabermeja	Castalia	Línea de mano	1
Magdalena	Santander	Barrancabermeja	Castalia	Red de enmalle	1
Magdalena	Santander	Barrancabermeja	Ciénaga El Opón	Atarraya	64
Magdalena	Santander	Barrancabermeja	Colorada	Atarraya	11
Magdalena	Santander	Barrancabermeja	El Llanito	Atarraya	38
Magdalena	Santander	Barrancabermeja	El Llanito	Palangre o Espinel	12
Magdalena	Santander	Barrancabermeja	El Llanito	Red de enmalle	11
Magdalena	Santander	Barrancabermeja	El Muelle (Barrancabermeja)	Atarraya	11
Magdalena	Santander	Barrancabermeja	El Muelle (Barrancabermeja)	Chinchorro	33



<b>Cuenca o Litoral</b>	<b>Departamento</b>	<b>Municipio</b>	<b>Sitio de desembarco</b>	<b>Arte de pesca principal</b>	<b>N° de UEPs</b>
Magdalena	Santander	Barrancabermeja	El Muelle (Barrancabermeja)	Línea de mano	6
Magdalena	Santander	Barrancabermeja	El Muelle (Barrancabermeja)	Red de enmalle	21
Magdalena	Santander	Barrancabermeja	La Casajera	Atarraya	21
Magdalena	Santander	Barrancabermeja	La Chava	Atarraya	6
Magdalena	Santander	Barrancabermeja	La Chava	Palangre o Espinel	2
Magdalena	Santander	Barrancabermeja	La Chava	Red de enmalle	5
Magdalena	Santander	Barrancabermeja	La Florida	Atarraya	11
Magdalena	Santander	Barrancabermeja	La Rampa (Barrancabermeja)	Atarraya	10
Magdalena	Santander	Barrancabermeja	La Rampa (Barrancabermeja)	Línea de mano	5
Magdalena	Santander	Barrancabermeja	La Rampa (Barrancabermeja)	Red de enmalle	22
Magdalena	Santander	Barrancabermeja	La Unión	Atarraya	6
Magdalena	Santander	Barrancabermeja	La Unión	Red de enmalle	12
Magdalena	Santander	Barrancabermeja	Los Turros	Atarraya	3
Magdalena	Santander	Barrancabermeja	Puerto Kikelandia	Atarraya	21
Magdalena	Santander	Barrancabermeja	Puerto Kikelandia	Palangre o Espinel	2
Magdalena	Santander	Barrancabermeja	Puerto Kikelandia	Red de enmalle	6
Magdalena	Santander	Barrancabermeja	Puerto Kikelandia	Trampas o Nasas	3
Magdalena	Santander	Barrancabermeja	Puerto La Represa	Atarraya	9
Magdalena	Santander	Barrancabermeja	Puerto La Represa	Palangre o Espinel	2
Magdalena	Santander	Barrancabermeja	Puerto La Represa	Red de enmalle	7
Magdalena	Santander	Barrancabermeja	Puerto Los Pinos	Atarraya	3
Magdalena	Santander	Barrancabermeja	Puerto Los Pinos	Palangre o Espinel	1
Magdalena	Santander	Barrancabermeja	Puerto Los Pinos	Red de enmalle	1
Magdalena	Santander	Barrancabermeja	San Rafael de Chucurí	Atarraya	33
Magdalena	Santander	Barrancabermeja	San Rafael de Chucurí	Línea de mano	6
Magdalena	Santander	Barrancabermeja	San Rafael de Chucurí	Palangre o Espinel	7
Magdalena	Santander	Barrancabermeja	San Silvestre	Atarraya	50

<b>Cuenca o Litoral</b>	<b>Departamento</b>	<b>Municipio</b>	<b>Sitio de desembarco</b>	<b>Arte de pesca principal</b>	<b>N° de UEPs</b>
Magdalena	Santander	Barrancabermeja	San Silvestre	Buceo	2
Magdalena	Santander	Barrancabermeja	San Silvestre	Línea de mano	8
Magdalena	Santander	Betulia	El Peaje	Atarraya	16
Magdalena	Santander	Betulia	Sector La Playa	Atarraya	65
Magdalena	Santander	Betulia	Sector La Playa	Red de enmalle	6
Magdalena	Santander	Cimitarra	Caño Zambito	Atarraya	1
Magdalena	Santander	Cimitarra	Caño Zambito	Chinchorro	4
Magdalena	Santander	Cimitarra	Caño Zambito	Palangre o Espinel	5
Magdalena	Santander	Cimitarra	El Aterrado	Atarraya	1
Magdalena	Santander	Cimitarra	El Aterrado	Chinchorro	3
Magdalena	Santander	Cimitarra	El Aterrado	Palangre o Espinel	5
Magdalena	Santander	Cimitarra	El Aterrado	Red de enmalle	1
Magdalena	Santander	Cimitarra	Los Morros	Atarraya	2
Magdalena	Santander	Cimitarra	Los Morros	Chinchorro	8
Magdalena	Santander	Cimitarra	Los Morros	Palangre o Espinel	1
Magdalena	Santander	Cimitarra	Manjarrez	Atarraya	1
Magdalena	Santander	Cimitarra	Manjarrez	Palangre o Espinel	2
Magdalena	Santander	Cimitarra	Puerto Olaya	Atarraya	1
Magdalena	Santander	Cimitarra	Puerto Olaya	Chinchorro	4
Magdalena	Santander	Cimitarra	Puerto Olaya	Palangre o Espinel	1
Magdalena	Santander	Cimitarra	San Pedro de la Paz	Atarraya	8
Magdalena	Santander	Girón	Marta	Atarraya	17
Magdalena	Santander	Girón	Marta	Línea de mano	3
Magdalena	Santander	Girón	Marta	Red de enmalle	2
Magdalena	Santander	Puerto Parra	Bocas del Carare	Atarraya	3
Magdalena	Santander	Puerto Parra	Bocas del Carare	Chinchorro	12
Magdalena	Santander	Puerto Parra	Bocas del Carare	Palangre o Espinel	15
Magdalena	Santander	Puerto Parra	Las Vegas	Chinchorro	2
Magdalena	Santander	Puerto Wilches	Bocas Del Sogamoso	Atarraya	7
Magdalena	Santander	Puerto Wilches	Bocas Del Sogamoso	Línea de mano	1
Magdalena	Santander	Puerto Wilches	Bocas Del Sogamoso	Palangre o Espinel	1
Magdalena	Santander	Puerto Wilches	Bocas Del Sogamoso	Red de enmalle	7

<b>Cuenca o Litoral</b>	<b>Departamento</b>	<b>Municipio</b>	<b>Sitio de desembarco</b>	<b>Arte de pesca principal</b>	<b>N° de UEPs</b>
Magdalena	Santander	Puerto Wilches	Chingale	Línea de mano	57
Magdalena	Santander	Puerto Wilches	El Pedral	Atarraya	7
Magdalena	Santander	Puerto Wilches	El Pedral	Línea de mano	3
Magdalena	Santander	Puerto Wilches	El Pedral	Red de enmalle	20
Magdalena	Santander	Puerto Wilches	Guayabo	Atarraya	2
Magdalena	Santander	Puerto Wilches	Guayabo	Chinchorro	4
Magdalena	Santander	Puerto Wilches	Guayabo	Línea de mano	5
Magdalena	Santander	Puerto Wilches	Guayabo	Red de enmalle	9
Magdalena	Santander	Puerto Wilches	La Lucha	Atarraya	38
Magdalena	Santander	Puerto Wilches	La Lucha	Línea de mano	2
Magdalena	Santander	Puerto Wilches	Puente Sogamoso	Atarraya	20
Magdalena	Santander	Puerto Wilches	Puente Sogamoso	Red de enmalle	13
Magdalena	Santander	Puerto Wilches	Puerto (Ciénaga) de Paredes	Red de enmalle	33
Magdalena	Santander	Puerto Wilches	Puerto Cayumba	Atarraya	23
Magdalena	Santander	Puerto Wilches	Puerto de Paturia	Atarraya	20
Magdalena	Santander	Puerto Wilches	Puerto de Paturia	Cóngolo	2
Magdalena	Santander	Puerto Wilches	Puerto de Paturia	Línea de mano	8
Magdalena	Santander	Puerto Wilches	Puerto de Paturia	Red de enmalle	1
Magdalena	Santander	Puerto Wilches	Puerto el Centro	Chinchorro	18
Magdalena	Santander	Puerto Wilches	Puerto el Centro	Línea de mano	3
Magdalena	Santander	Puerto Wilches	Puerto ESSO	Chinchorro	41
Magdalena	Santander	Puerto Wilches	Puerto ESSO	Línea de mano	10
Magdalena	Santander	Puerto Wilches	Puerto Sitio Nuevo	Atarraya	18
Magdalena	Santander	Puerto Wilches	Puerto Sitio Nuevo	Chinchorro	2
Magdalena	Santander	Puerto Wilches	Puerto Sitio Nuevo	Cóngolo	1
Magdalena	Santander	Puerto Wilches	Puerto Sitio Nuevo	Línea de mano	1
Magdalena	Santander	Puerto Wilches	Puerto Sitio Nuevo	Red de enmalle	2

<b>Cuenca o Litoral</b>	<b>Departamento</b>	<b>Municipio</b>	<b>Sitio de desembarco</b>	<b>Arte de pesca principal</b>	<b>N° de UEPs</b>
Magdalena	Santander	Puerto Wilches	Vijagual	Atarraya	11
Magdalena	Santander	Puerto Wilches	Vijagual	Chinchorro	7
Magdalena	Santander	Puerto Wilches	Vijagual	Línea de mano	8
Magdalena	Santander	Puerto Wilches	Vijagual	Red de enmalle	1
Magdalena	Santander	Sabana De Torres	Boca de la Tigra	Atarraya	9
Magdalena	Santander	Sabana De Torres	El Cerrito (Ciénaga de Paredes)	Atarraya	3
Magdalena	Santander	Sabana De Torres	El Cerrito (Ciénaga de Paredes)	Palangre o Espinel	1
Magdalena	Santander	Sabana De Torres	El Cerrito (Ciénaga de Paredes)	Red de enmalle	38
Magdalena	Santander	Sabana De Torres	Platanala	Atarraya	17
Magdalena	Santander	Sabana De Torres	Provincia	Atarraya	13
Magdalena	Santander	Sabana De Torres	San Jose de los Chorros	Atarraya	11
Magdalena	Santander	Sabana De Torres	San Luis de Riosucio	Atarraya	23
Magdalena	Santander	Sabana De Torres	San Rafael de Lebrija	Atarraya	13
Magdalena	Sucre	Caimito	La Mejía Puerto Cuba	Atarraya	5
Magdalena	Sucre	Caimito	La Mejía Puerto Cuba	Red de enmalle	25
Magdalena	Sucre	Caimito	La Mejía Puerto Flor	Red de enmalle	40
Magdalena	Sucre	Caimito	La Solera	Atarraya	3
Magdalena	Sucre	Caimito	La Solera	Red de enmalle	28
Magdalena	Sucre	Caimito	Las Guaduas	Atarraya	5
Magdalena	Sucre	Caimito	Las Guaduas	Palangre o Espinel	1
Magdalena	Sucre	Caimito	Las Guaduas	Red de enmalle	45
Magdalena	Sucre	Caimito	Nueva Estrella	Atarraya	6
Magdalena	Sucre	Caimito	Nueva Estrella	Palangre o Espinel	3
Magdalena	Sucre	Caimito	Nueva Estrella	Red de enmalle	26
Magdalena	Sucre	Caimito	Nueva Fe	Red de enmalle	22
Magdalena	Sucre	Caimito	Puerto Caimito	Red de enmalle	16
Magdalena	Sucre	Galeras	Puerto Franco	Atarraya	1
Magdalena	Sucre	Galeras	Puerto Franco	Red de enmalle	52
Magdalena	Sucre	Guaranda	Mamarraya	Red de enmalle	16

<b>Cuenca o Litoral</b>	<b>Departamento</b>	<b>Municipio</b>	<b>Sitio de desembarco</b>	<b>Arte de pesca principal</b>	<b>N° de UEPs</b>
Magdalena	Sucre	Guaranda	Nueva Ola	Chinchorro	9
Magdalena	Sucre	Guaranda	Nueva Ola	Palangre o Espinel	3
Magdalena	Sucre	Guaranda	Nueva Ola	Red de enmalle	8
Magdalena	Sucre	Guaranda	San Rafael	Atarraya	2
Magdalena	Sucre	Guaranda	San Rafael	Palangre o Espinel	16
Magdalena	Sucre	Guaranda	San Rafael	Red de enmalle	1
Magdalena	Sucre	San Benito Abad	Calle Nueva	Red de enmalle	34
Magdalena	Sucre	San Benito Abad	Cispataca	Atarraya	4
Magdalena	Sucre	San Benito Abad	Cispataca	Red de enmalle	28
Magdalena	Sucre	San Benito Abad	Cuiva	Atarraya	1
Magdalena	Sucre	San Benito Abad	Cuiva	Red de enmalle	73
Magdalena	Sucre	San Benito Abad	Doña Ana	Chinchorro	1
Magdalena	Sucre	San Benito Abad	Doña Ana	Palangre o Espinel	1
Magdalena	Sucre	San Benito Abad	Doña Ana	Red de enmalle	66
Magdalena	Sucre	San Benito Abad	El Chopa	Red de enmalle	31
Magdalena	Sucre	San Benito Abad	El Chupo	Red de enmalle	12
Magdalena	Sucre	San Benito Abad	Gasolinera	Red de enmalle	17
Magdalena	Sucre	San Benito Abad	Jegua	Red de enmalle	60
Magdalena	Sucre	San Benito Abad	La Ceiba	Red de enmalle	48
Magdalena	Sucre	San Benito Abad	La Molina	Red de enmalle	21
Magdalena	Sucre	San Benito Abad	Las Chispas	Red de enmalle	74
Magdalena	Sucre	San Benito Abad	Las Pozas	Atarraya	2
Magdalena	Sucre	San Benito Abad	Las Pozas	Red de enmalle	68
Magdalena	Sucre	San Benito Abad	Malvinas	Red de enmalle	60
Magdalena	Sucre	San Benito Abad	Punta de blanco	Atarraya	4
Magdalena	Sucre	San Benito Abad	Punta de blanco	Red de enmalle	76
Magdalena	Sucre	San Benito Abad	Punta Nueva	Atarraya	1
Magdalena	Sucre	San Benito Abad	Punta Nueva	Red de enmalle	35

<b>Cuenca o Litoral</b>	<b>Departamento</b>	<b>Municipio</b>	<b>Sitio de desembarco</b>	<b>Arte de pesca principal</b>	<b>N° de UEPs</b>
Magdalena	Sucre	San Benito Abad	Santiago Apóstol	Palangre o Espinel	1
Magdalena	Sucre	San Benito Abad	Santiago Apóstol	Red de enmalle	109
Magdalena	Sucre	San Benito Abad	Villanueva	Chinchorro	1
Magdalena	Sucre	San Benito Abad	Villanueva	Red de enmalle	46
Magdalena	Sucre	San Marcos	Belén (San Marcos)	Atarraya	6
Magdalena	Sucre	San Marcos	Belén (San Marcos)	Chinchorro	14
Magdalena	Sucre	San Marcos	Belén (San Marcos)	Red de enmalle	42
Magdalena	Sucre	San Marcos	Belén (San Marcos)	Trampas o Nasas	1
Magdalena	Sucre	San Marcos	Ceja Larga	Chinchorro	3
Magdalena	Sucre	San Marcos	Ceja Larga	Red de enmalle	7
Magdalena	Sucre	San Marcos	Costera	Red de enmalle	26
Magdalena	Sucre	San Marcos	Cuenca	Red de enmalle	35
Magdalena	Sucre	San Marcos	El Puente	Atarraya	17
Magdalena	Sucre	San Marcos	El Puente	Red de enmalle	59
Magdalena	Sucre	San Marcos	El Reparó	Chinchorro	3
Magdalena	Sucre	San Marcos	El Reparó	Red de enmalle	52
Magdalena	Sucre	San Marcos	La Boca de la Quebrada	Red de enmalle	11
Magdalena	Sucre	San Marcos	La Florida	Chinchorro	8
Magdalena	Sucre	San Marcos	La Florida	Red de enmalle	65
Magdalena	Sucre	San Marcos	La Isla	Red de enmalle	26
Magdalena	Sucre	San Marcos	Las Flores	Chinchorro	9
Magdalena	Sucre	San Marcos	Las Flores	Red de enmalle	90
Magdalena	Sucre	San Marcos	Palo Alto	Atarraya	2
Magdalena	Sucre	San Marcos	Palo Alto	Chinchorro	5
Magdalena	Sucre	San Marcos	Palo Alto	Red de enmalle	35
Magdalena	Sucre	San Marcos	Palo Alto	Trampas o Nasas	1
Magdalena	Sucre	San Marcos	Puerto el Pital	Chinchorro	1
Magdalena	Sucre	San Marcos	Puerto el Pital	Red de enmalle	51
Magdalena	Sucre	San Marcos	San José	Atarraya	5
Magdalena	Sucre	San Marcos	San José	Chinchorro	9
Magdalena	Sucre	San Marcos	San José	Red de enmalle	30

<b>Cuenca o Litoral</b>	<b>Departamento</b>	<b>Municipio</b>	<b>Sitio de desembarco</b>	<b>Arte de pesca principal</b>	<b>N° de UEPs</b>
Magdalena	Sucre	San Marcos	San José	Trampas o Nasas	5
Magdalena	Sucre	Sucre	Campo alegre	Red de enmalle	63
Magdalena	Sucre	Sucre	Casco urbano Roma	Red de enmalle	6
Magdalena	Sucre	Sucre	Casco urbano Villave	Red de enmalle	17
Magdalena	Sucre	Sucre	El Cedro	Red de enmalle	59
Magdalena	Sucre	Sucre	El Congreso	Red de enmalle	57
Magdalena	Sucre	Sucre	Orejero	Atarraya	2
Magdalena	Sucre	Sucre	Orejero	Red de enmalle	29
Magdalena	Sucre	Sucre	Pampanilla	Red de enmalle	25
Magdalena	Sucre	Sucre	San Luis	Atarraya	2
Magdalena	Sucre	Sucre	San Luis	Red de enmalle	24
Magdalena	Sucre	Sucre	San Mateo	Red de enmalle	12
Magdalena	Tolima	Ambalema	Lagunilla	Atarraya	7
Magdalena	Tolima	Ambalema	Pajonales - Ranchería	Atarraya	13
Magdalena	Tolima	Ambalema	Puerto El Retiro	Atarraya	8
Magdalena	Tolima	Coello	Barrialoza	Atarraya	10
Magdalena	Tolima	Coello	Chicoali	Atarraya	8
Magdalena	Tolima	Coello	Chicoali	Red de enmalle	2
Magdalena	Tolima	Coello	El Malecón	Atarraya	20
Magdalena	Tolima	Coello	Salinas	Atarraya	8
Magdalena	Tolima	Coello	Salinas	Red de enmalle	2
Magdalena	Tolima	Coello	Vega de los Padres	Atarraya	10
Magdalena	Tolima	Coello	Vindi	Atarraya	10
Magdalena	Tolima	Honda	Arrancapluma	Atarraya	16
Magdalena	Tolima	Honda	Mesuno	Atarraya	3
Magdalena	Tolima	Honda	Perico	Atarraya	19
Magdalena	Tolima	Honda	Perico	Línea de mano	2
Magdalena	Tolima	Honda	Piedras Negras	Atarraya	10
Magdalena	Tolima	Honda	Piedras Negras	Chinchorro	3
Magdalena	Tolima	Honda	Piedras Negras	Línea de mano	1
Magdalena	Tolima	Honda	Puerto Caracolí	Atarraya	25
Magdalena	Tolima	Honda	Puerto Caracolí	Línea de mano	1
Magdalena	Tolima	Natagaima	Los Naranjos	Atarraya	2
Magdalena	Tolima	Natagaima	Los Naranjos	Red de enmalle	8
Magdalena	Tolima	Natagaima	Puerto Triunfo	Línea de mano	1

<b>Cuenca o Litoral</b>	<b>Departamento</b>	<b>Municipio</b>	<b>Sitio de desembarco</b>	<b>Arte de pesca principal</b>	<b>N° de UEPs</b>
Magdalena	Tolima	Natagaima	Puerto Triunfo	Palangre o Espinel	2
Magdalena	Tolima	Natagaima	Puerto Triunfo	Red de enmalle	3
Magdalena	Tolima	Natagaima	Puerto Triunfo	Trampas o Nasas	4
Magdalena	Tolima	Prado	Puerto Principal (Prado)	Atarraya	51
Magdalena	Tolima	Prado	Puerto Principal (Prado)	Línea de mano	3
Magdalena	Tolima	Prado	Puerto Principal (Prado)	Palangre o Espinel	2
Magdalena	Tolima	Prado	Puerto Principal (Prado)	Red de enmalle	14
Magdalena	Tolima	Purificación	Cairo Brisas	Atarraya	13
Magdalena	Tolima	Guamo	La Chamba	Atarraya	18
Magdalena	Tolima	Purificación	Purificación	Atarraya	10
Magdalena	Tolima	Purificación	Rincon Santo	Atarraya	11
Orinoquía	Arauca	Arauca	Clarinetero	Atarraya	12
Orinoquía	Arauca	Arauca	Clarinetero	Línea de mano	4
Orinoquía	Arauca	Arauca	Clarinetero	Red de enmalle	5
Orinoquía	Arauca	Arauca	Corregimiento Caracolí	Atarraya	2
Orinoquía	Arauca	Arauca	Corregimiento Caracolí	Red de enmalle	10
Orinoquía	Arauca	Arauca	El Delfín	Atarraya	1
Orinoquía	Arauca	Arauca	El Delfín	Línea de mano	3
Orinoquía	Arauca	Arauca	El Jordán	Atarraya	2
Orinoquía	Arauca	Arauca	El Jordán	Línea de mano	3
Orinoquía	Arauca	Arauca	Los Caribes	Atarraya	10
Orinoquía	Arauca	Arauca	Los Llanos	Atarraya	3
Orinoquía	Arauca	Arauca	Monserrate	Atarraya	8
Orinoquía	Arauca	Arauca	Monserrate	Línea de mano	3
Orinoquía	Arauca	Arauca	Monserrate	Red de enmalle	1
Orinoquía	Arauca	Arauca	Muelle platanero	Atarraya	4
Orinoquía	Arauca	Arauca	Muelle platanero	Línea de mano	3
Orinoquía	Arauca	Arauca	Pesquera Jesús Manuel	Atarraya	14
Orinoquía	Arauca	Arauquita	La Pesquera - Arauquita	Atarraya	16
Orinoquía	Casanare	Orocué	Puerto (Orocué)	Línea de mano	1
Orinoquía	Casanare	Orocué	Puerto (Orocué)	Red de enmalle	27
Orinoquía	Guainía	Barrancominas	Barranco picture	Palangre o Espinel	6
Orinoquía	Guainía	Barrancominas	Barranco picture	Red de enmalle	4



<b>Cuenca o Litoral</b>	<b>Departamento</b>	<b>Municipio</b>	<b>Sitio de desembarco</b>	<b>Arte de pesca principal</b>	<b>N° de UEPs</b>
Orinoquía	Guainía	Barrancominas	Chatare	Palangre o Espinel	13
Orinoquía	Guainía	Barrancominas	Chatare	Red de enmalle	3
Orinoquía	Guainía	Barrancominas	Chigiro	Palangre o Espinel	4
Orinoquía	Guainía	Barrancominas	Chigiro	Red de enmalle	3
Orinoquía	Guainía	Barrancominas	Laguna Colorada	Línea de mano	8
Orinoquía	Guainía	Barrancominas	Laguna Colorada	Red de enmalle	3
Orinoquía	Guainía	Barrancominas	Minitas	Palangre o Espinel	7
Orinoquía	Guainía	Barrancominas	Minitas	Red de enmalle	3
Orinoquía	Guainía	Barrancominas	Miralejos	Palangre o Espinel	6
Orinoquía	Guainía	Barrancominas	Mirolindo	Palangre o Espinel	11
Orinoquía	Guainía	Barrancominas	Mirolindo	Red de enmalle	3
Orinoquía	Guainía	Barrancominas	Murcielago	Palangre o Espinel	15
Orinoquía	Guainía	Barrancominas	Murcielago	Red de enmalle	15
Orinoquía	Guainía	Barrancominas	Pueblo Nuevo	Línea de mano	23
Orinoquía	Guainía	Barrancominas	Pueblo Nuevo	Red de enmalle	4
Orinoquía	Guainía	Barrancominas	Puerto de desembarco (Barrancominas)	Línea de mano	3
Orinoquía	Guainía	Barrancominas	Puerto de desembarco (Barrancominas)	Red de enmalle	18
Orinoquía	Guainía	Inírida	Coco nuevo	Línea de mano	8
Orinoquía	Guainía	Inírida	Coco nuevo	Red de enmalle	8
Orinoquía	Guainía	Inírida	Coco viejo	Arpón	1
Orinoquía	Guainía	Inírida	Coco viejo	Línea de mano	3
Orinoquía	Guainía	Inírida	Coco viejo	Palangre o Espinel	2
Orinoquía	Guainía	Inírida	Coco viejo	Red de enmalle	10
Orinoquía	Guainía	Inírida	El Puerto	Arpón	1
Orinoquía	Guainía	Inírida	El Puerto	Línea de mano	3
Orinoquía	Guainía	Inírida	Paujil	Línea de mano	7
Orinoquía	Guainía	Inírida	Paujil	Red de enmalle	45
Orinoquía	Guaviare	San José Del Guaviare	Casa Roja	Red de enmalle	30

<b>Cuenca o Litoral</b>	<b>Departamento</b>	<b>Municipio</b>	<b>Sitio de desembarco</b>	<b>Arte de pesca principal</b>	<b>N° de UEPs</b>
Orinoquía	Guaviare	San José Del Guaviare	El Eden	Red de enmalle	10
Orinoquía	Guaviare	San José Del Guaviare	Puerto del Pescado (San José Del Guaviare)	Red de enmalle	26
Orinoquía	Meta	Cabuyaro	Caño Yurimena	Palangre o Espinel	13
Orinoquía	Meta	Cabuyaro	Caño Yurimena	Red de enmalle	1
Orinoquía	Meta	Cabuyaro	Puerto Cabuyaro	Atarraya	1
Orinoquía	Meta	Cabuyaro	Puerto Cabuyaro	Chinchorro	1
Orinoquía	Meta	Cabuyaro	Puerto Cabuyaro	Palangre o Espinel	45
Orinoquía	Meta	Cabuyaro	Puerto Cabuyaro	Red de enmalle	2
Orinoquía	Meta	Granada	Puerto Caldas	Atarraya	10
Orinoquía	Meta	Granada	Puerto Caldas	Chinchorro	6
Orinoquía	Meta	Granada	Puerto Caldas	Red de enmalle	1
Orinoquía	Meta	Mapiripán	Caño Mina	Palangre o Espinel	3
Orinoquía	Meta	Mapiripán	Caño Mina	Red de enmalle	31
Orinoquía	Meta	Mapiripán	Caño Negro	Red de enmalle	41
Orinoquía	Meta	Mapiripán	Caño Oveja	Palangre o Espinel	4
Orinoquía	Meta	Mapiripán	Caño Oveja	Red de enmalle	6
Orinoquía	Meta	Mapiripán	El Bolsillo	Línea de mano	1
Orinoquía	Meta	Mapiripán	El Bolsillo	Red de enmalle	8
Orinoquía	Meta	Mapiripán	El Mielón	Red de enmalle	20
Orinoquía	Meta	Mapiripán	Mapiripán	Palangre o Espinel	12
Orinoquía	Meta	Mapiripán	Mapiripán	Red de enmalle	46
Orinoquía	Meta	Puerto Gaitán	Corpomecavi	Palangre o Espinel	6
Orinoquía	Meta	Puerto Gaitán	Corpomecavi	Red de enmalle	2
Orinoquía	Meta	Puerto Gaitán	El Porvenir	Red de enmalle	11
Orinoquía	Meta	Puerto Gaitán	Malecón (Puerto Gaitán)	Palangre o Espinel	20
Orinoquía	Meta	Puerto Gaitán	Malecón (Puerto Gaitán)	Red de enmalle	7
Orinoquía	Meta	Puerto Gaitán	San Miguel (Puerto Gaitán)	Palangre o Espinel	15
Orinoquía	Meta	Puerto Lleras	Puerto Principal - Puerto Santander	Atarraya	3

<b>Cuenca o Litoral</b>	<b>Departamento</b>	<b>Municipio</b>	<b>Sitio de desembarco</b>	<b>Arte de pesca principal</b>	<b>N° de UEPs</b>
Orinoquía	Meta	Puerto Lleras	Puerto Principal - Puerto Santander	Línea de mano	9
Orinoquía	Meta	Puerto Lleras	Puerto Principal - Puerto Santander	Palangre o Espinel	2
Orinoquía	Meta	Puerto Lleras	Puerto Principal - Puerto Santander	Red de enmalle	2
Orinoquía	Meta	Puerto López	Bocas de Guayuriba	Red de enmalle	22
Orinoquía	Meta	Puerto López	Bocas de Humea	Chinchorro	5
Orinoquía	Meta	Puerto López	Chaviva	Palangre o Espinel	10
Orinoquía	Meta	Puerto López	El Muelle (Puerto López)	Chinchorro	7
Orinoquía	Meta	Puerto López	El Muelle (Puerto López)	Red de enmalle	7
Orinoquía	Meta	Puerto López	El Viso	Red de enmalle	4
Orinoquía	Meta	Puerto López	La Salina	Chinchorro	1
Orinoquía	Meta	Puerto López	La Salina	Red de enmalle	9
Orinoquía	Meta	Puerto López	Lajitas	Chinchorro	9
Orinoquía	Meta	Puerto López	Marayal	Palangre o Espinel	6
Orinoquía	Meta	Puerto López	Puente Lleras	Chinchorro	7
Orinoquía	Meta	Puerto López	puerto Alicia	Red de enmalle	3
Orinoquía	Meta	Puerto López	Puerto Guadalupe	Red de enmalle	11
Orinoquía	Meta	Puerto López	Remolinos	Red de enmalle	33
Orinoquía	Meta	Puerto Rico	Puerto Principal	Atarraya	37
Orinoquía	Meta	Puerto Rico	Puerto Rico	Atarraya	4
Orinoquía	Meta	Puerto Rico	Puerto Rico	Palangre o Espinel	19
Orinoquía	Meta	Puerto Rico	Puerto Rico	Red de enmalle	6
Orinoquía	Vichada	Cumaribo	Bodegas	Arpón	2
Orinoquía	Vichada	Cumaribo	Bodegas	Palangre o Espinel	6
Orinoquía	Vichada	Cumaribo	Bodegas	Red de enmalle	11
Orinoquía	Vichada	Cumaribo	Puerto de desembarco	Palangre o Espinel	2
Orinoquía	Vichada	Cumaribo	Puerto de desembarco	Red de enmalle	4
Orinoquía	Vichada	La Primavera	Agua verde	Atarraya	1
Orinoquía	Vichada	La Primavera	Agua verde	Palangre o Espinel	8

<b>Cuenca o Litoral</b>	<b>Departamento</b>	<b>Municipio</b>	<b>Sitio de desembarco</b>	<b>Arte de pesca principal</b>	<b>N° de UEPs</b>
Orinoquía	Vichada	La Primavera	Agua verde	Red de enmalle	7
Orinoquía	Vichada	La Primavera	Nuevo Antioquia	Palangre o Espinel	5
Orinoquía	Vichada	La Primavera	Nuevo Antioquia	Red de enmalle	5
Orinoquía	Vichada	La Primavera	Primavera	Palangre o Espinel	6
Orinoquía	Vichada	La Primavera	Primavera	Red de enmalle	9
Orinoquía	Vichada	La Primavera	Puerto Borracho	Palangre o Espinel	14
Orinoquía	Vichada	La Primavera	Puerto Borracho	Red de enmalle	23
Orinoquía	Vichada	Puerto Carreño	Casuarito	Línea de mano	13
Orinoquía	Vichada	Puerto Carreño	Casuarito	Red de enmalle	7
Orinoquía	Vichada	Puerto Carreño	El Puerto (Puerto Carreño)	Línea de mano	1
Orinoquía	Vichada	Puerto Carreño	El Puerto (Puerto Carreño)	Palangre o Espinel	13
Orinoquía	Vichada	Puerto Carreño	El Puerto (Puerto Carreño)	Red de enmalle	4
Orinoquía	Vichada	Puerto Carreño	La Rampla	Palangre o Espinel	9
Orinoquía	Vichada	Puerto Carreño	Punta de Lajas	Línea de mano	1
Orinoquía	Vichada	Puerto Carreño	Punta de Lajas	Palangre o Espinel	5
Orinoquía	Vichada	Puerto Carreño	Punta de Lajas	Red de enmalle	5
Pacífico	Cauca	Guapi	Casco urbano (Guapi)	Changa	1
Pacífico	Cauca	Guapi	Casco urbano (Guapi)	Red de enmalle	23
Pacífico	Cauca	Guapi	Chamón	Palangre o Espinel	9
Pacífico	Cauca	Guapi	Chamón	Red de enmalle	3
Pacífico	Cauca	Guapi	Limones	Changa	6
Pacífico	Cauca	Guapi	Limones	Chinchorro	1
Pacífico	Cauca	Guapi	Limones	Red de enmalle	36
Pacífico	Cauca	Guapi	Quiroga	Changa	1
Pacífico	Cauca	Guapi	Quiroga	Chinchorro	4
Pacífico	Cauca	Guapi	Quiroga	Red de enmalle	25
Pacífico	Cauca	Timbiquí	Chacón	Changa	18
Pacífico	Cauca	Timbiquí	Chacón	Recolección manual	5
Pacífico	Cauca	Timbiquí	Chacón	Red de enmalle	26
Pacífico	Cauca	Timbiquí	Corozal	Changa	12

<b>Cuenca o Litoral</b>	<b>Departamento</b>	<b>Municipio</b>	<b>Sitio de desembarco</b>	<b>Arte de pesca principal</b>	<b>N° de UEPs</b>
Pacífico	Cauca	Timbiquí	Corozal	Red de enmalle	51
Pacífico	Cauca	Timbiquí	Timbiquí	Red de enmalle	106
Pacífico	Chocó	Bahía Solano	Cupica	Línea de mano	37
Pacífico	Chocó	Bahía Solano	Cupica	Palangre o Espinel	5
Pacífico	Chocó	Bahía Solano	El Valle	Línea de mano	14
Pacífico	Chocó	Bahía Solano	El Valle	Palangre o Espinel	10
Pacífico	Chocó	Bahía Solano	Huaca	Línea de mano	5
Pacífico	Chocó	Bahía Solano	Huina	Línea de mano	39
Pacífico	Chocó	Bahía Solano	Nabugá	Línea de mano	1
Pacífico	Chocó	Bahía Solano	Nabugá	Palangre o Espinel	10
Pacífico	Chocó	Bahía Solano	Pajal	Línea de mano	2
Pacífico	Chocó	Bahía Solano	Pajal	Palangre o Espinel	3
Pacífico	Chocó	Bahía Solano	Playa Potes	Línea de mano	3
Pacífico	Chocó	Bahía Solano	Puente Chambacú - Río Jella	Línea de mano	65
Pacífico	Chocó	Bahía Solano	Puente Chambacú - Río Jella	Palangre o Espinel	19
Pacífico	Chocó	Bajo Baudó	Belén de ocampado	Línea de mano	8
Pacífico	Chocó	Bajo Baudó	Belén de ocampado	Palangre o Espinel	5
Pacífico	Chocó	Bajo Baudó	Belén de ocampado	Red de enmalle	16
Pacífico	Chocó	Bajo Baudó	Cantil	Línea de mano	2
Pacífico	Chocó	Bajo Baudó	Cantil	Palangre o Espinel	14
Pacífico	Chocó	Bajo Baudó	Cantil	Red de enmalle	1
Pacífico	Chocó	Bajo Baudó	Dotenedó	Línea de mano	11
Pacífico	Chocó	Bajo Baudó	Dotenedó	Palangre o Espinel	3
Pacífico	Chocó	Bajo Baudó	Dotenedó	Red de enmalle	17
Pacífico	Chocó	Bajo Baudó	El firme	Línea de mano	3
Pacífico	Chocó	Bajo Baudó	El firme	Red de enmalle	5
Pacífico	Chocó	Bajo Baudó	Guineal	Línea de mano	4
Pacífico	Chocó	Bajo Baudó	Guineal	Palangre o Espinel	9
Pacífico	Chocó	Bajo Baudó	Guineal	Red de enmalle	8

<b>Cuenca o Litoral</b>	<b>Departamento</b>	<b>Municipio</b>	<b>Sitio de desembarco</b>	<b>Arte de pesca principal</b>	<b>N° de UEPs</b>
Pacífico	Chocó	Bajo Baudó	La carcel	Línea de mano	5
Pacífico	Chocó	Bajo Baudó	La carcel	Red de enmalle	4
Pacífico	Chocó	Bajo Baudó	La comba	Línea de mano	1
Pacífico	Chocó	Bajo Baudó	La comba	Red de enmalle	5
Pacífico	Chocó	Bajo Baudó	La playa	Red de enmalle	14
Pacífico	Chocó	Bajo Baudó	Manglares	Palangre o Espinel	2
Pacífico	Chocó	Bajo Baudó	Manglares	Red de enmalle	1
Pacífico	Chocó	Bajo Baudó	Nicaragua	Línea de mano	10
Pacífico	Chocó	Bajo Baudó	Nicaragua	Palangre o Espinel	1
Pacífico	Chocó	Bajo Baudó	Nicaragua	Red de enmalle	9
Pacífico	Chocó	Bajo Baudó	Orpua	Línea de mano	7
Pacífico	Chocó	Bajo Baudó	Orpua	Red de enmalle	18
Pacífico	Chocó	Bajo Baudó	Pabasa	Línea de mano	3
Pacífico	Chocó	Bajo Baudó	Pabasa	Palangre o Espinel	2
Pacífico	Chocó	Bajo Baudó	Pabasa	Red de enmalle	1
Pacífico	Chocó	Bajo Baudó	Pampón	Línea de mano	9
Pacífico	Chocó	Bajo Baudó	Pampón	Red de enmalle	1
Pacífico	Chocó	Bajo Baudó	Pesquera Aspabab	Palangre o Espinel	2
Pacífico	Chocó	Bajo Baudó	Pesquera Aspabab	Red de enmalle	14
Pacífico	Chocó	Bajo Baudó	Pizarro	Red de enmalle	31
Pacífico	Chocó	Bajo Baudó	Playa nueva	Línea de mano	3
Pacífico	Chocó	Bajo Baudó	Playa nueva	Palangre o Espinel	2
Pacífico	Chocó	Bajo Baudó	Playa nueva	Red de enmalle	21
Pacífico	Chocó	Bajo Baudó	Pomeño	Línea de mano	1
Pacífico	Chocó	Bajo Baudó	Pomeño	Red de enmalle	9
Pacífico	Chocó	Bajo Baudó	Puerto Meluk	Línea de mano	5
Pacífico	Chocó	Bajo Baudó	Puerto Meluk	Red de enmalle	10
Pacífico	Chocó	Bajo Baudó	Punta Hijuá	Red de enmalle	17
Pacífico	Chocó	Bajo Baudó	Purricha	Línea de mano	1
Pacífico	Chocó	Bajo Baudó	Purricha	Palangre o Espinel	13
Pacífico	Chocó	Bajo Baudó	Purricha	Red de enmalle	5

<b>Cuenca o Litoral</b>	<b>Departamento</b>	<b>Municipio</b>	<b>Sitio de desembarco</b>	<b>Arte de pesca principal</b>	<b>N° de UEPs</b>
Pacífico	Chocó	Bajo Baudó	San Miguel	Línea de mano	3
Pacífico	Chocó	Bajo Baudó	San Miguel	Red de enmalle	1
Pacífico	Chocó	Bajo Baudó	Sepulcro	Palangre o Espinel	1
Pacífico	Chocó	Bajo Baudó	Sepulcro	Red de enmalle	4
Pacífico	Chocó	Bajo Baudó	Sivirú	Línea de mano	5
Pacífico	Chocó	Bajo Baudó	Sivirú	Palangre o Espinel	2
Pacífico	Chocó	Bajo Baudó	Sivirú	Red de enmalle	27
Pacífico	Chocó	Bajo Baudó	Terrón	Línea de mano	7
Pacífico	Chocó	Bajo Baudó	Terrón	Palangre o Espinel	1
Pacífico	Chocó	Bajo Baudó	Terrón	Red de enmalle	10
Pacífico	Chocó	Bajo Baudó	Tilisa	Línea de mano	3
Pacífico	Chocó	Bajo Baudó	Tilisa	Palangre o Espinel	9
Pacífico	Chocó	Bajo Baudó	Tilisa	Red de enmalle	4
Pacífico	Chocó	Bajo Baudó	Usaragá	Chinchorro	1
Pacífico	Chocó	Bajo Baudó	Usaragá	Línea de mano	18
Pacífico	Chocó	Bajo Baudó	Usaragá	Palangre o Espinel	1
Pacífico	Chocó	Bajo Baudó	Usaragá	Red de enmalle	1
Pacífico	Chocó	Bajo Baudó	Villa María	Línea de mano	12
Pacífico	Chocó	Bajo Baudó	Villa María	Palangre o Espinel	1
Pacífico	Chocó	Bajo Baudó	Villa María	Red de enmalle	13
Pacífico	Chocó	Bajo Baudó	Virudó	Línea de mano	6
Pacífico	Chocó	Bajo Baudó	Virudó	Palangre o Espinel	4
Pacífico	Chocó	Bajo Baudó	Virudó	Red de enmalle	31
Pacífico	Chocó	El Litoral Del San Juan	Playita	Línea de mano	2
Pacífico	Chocó	El Litoral Del San Juan	Playita	Red de enmalle	3
Pacífico	Chocó	Jurado	Castellanos	Palangre o Espinel	7
Pacífico	Chocó	Jurado	Desembarcadero de Juradó	Atarraya	1
Pacífico	Chocó	Jurado	Desembarcadero de Juradó	Línea de mano	15
Pacífico	Chocó	Jurado	Desembarcadero de Juradó	Red de enmalle	17
Pacífico	Chocó	Jurado	Piña	Línea de mano	4

<b>Cuenca o Litoral</b>	<b>Departamento</b>	<b>Municipio</b>	<b>Sitio de desembarco</b>	<b>Arte de pesca principal</b>	<b>N° de UEPs</b>
Pacífico	Chocó	Juradó	Piña	Palangre o Espinel	6
Pacífico	Chocó	Nuquí	Arrimadero La Unión	Línea de mano	25
Pacífico	Chocó	Nuquí	Arrimadero La Unión	Red de enmalle	3
Pacífico	Chocó	Nuquí	Coquí	Línea de mano	20
Pacífico	Chocó	Nuquí	Joví	Línea de mano	28
Pacífico	Chocó	Nuquí	Jurubirá	Línea de mano	9
Pacífico	Chocó	Nuquí	Jurubirá	Palangre o Espinel	2
Pacífico	Chocó	Nuquí	Panguí	Línea de mano	15
Pacífico	Chocó	Nuquí	Panguí	Palangre o Espinel	3
Pacífico	Chocó	Nuquí	Partadó	Línea de mano	9
Pacífico	Chocó	Nuquí	Playa de Arusí	Línea de mano	20
Pacífico	Chocó	Nuquí	Playa de Arusí	Palangre o Espinel	21
Pacífico	Chocó	Nuquí	Playa de Arusí	Red de enmalle	1
Pacífico	Chocó	Nuquí	Puerto Miraflores	Línea de mano	41
Pacífico	Chocó	Nuquí	Puerto Miraflores	Red de enmalle	3
Pacífico	Chocó	Nuquí	Termales	Línea de mano	9
Pacífico	Chocó	Nuquí	Termales	Palangre o Espinel	5
Pacífico	Nariño	El Charco	El 48	Palangre o Espinel	2
Pacífico	Nariño	El Charco	El 48	Red de enmalle	9
Pacífico	Nariño	El Charco	Pesquera Punta Reyes	Palangre o Espinel	4
Pacífico	Nariño	El Charco	Pesquera Punta Reyes	Red de enmalle	7
Pacífico	Nariño	El Charco	Uldarico	Palangre o Espinel	7
Pacífico	Nariño	El Charco	Uldarico	Red de enmalle	4
Pacífico	Nariño	La Tola	Amarales	Red de enmalle	90
Pacífico	Nariño	La Tola	Bajo Palomino	Línea de mano	2
Pacífico	Nariño	La Tola	Bajo Palomino	Red de enmalle	35
Pacífico	Nariño	La Tola	Vigía	Línea de mano	4
Pacífico	Nariño	La Tola	Vigía	Red de enmalle	29
Pacífico	Nariño	Mosquera	Avenida Los Estudiantes Firme Cifuentes	Línea de mano	2
Pacífico	Nariño	Mosquera	Avenida Los Estudiantes Firme Cifuentes	Recolección manual	2
Pacífico	Nariño	Mosquera	Avenida Los Estudiantes Firme Cifuentes	Red de enmalle	23



<b>Cuenca o Litoral</b>	<b>Departamento</b>	<b>Municipio</b>	<b>Sitio de desembarco</b>	<b>Arte de pesca principal</b>	<b>N° de UEPs</b>
Pacífico	Nariño	Mosquera	Cocal Jimenez	Línea de mano	8
Pacífico	Nariño	Mosquera	Cocal Jimenez	Recolección manual	2
Pacífico	Nariño	Mosquera	Cocal Jimenez	Red de enmalle	14
Pacífico	Nariño	Mosquera	Cocal Payan	Red de enmalle	32
Pacífico	Nariño	Mosquera	El Bajito	Línea de mano	20
Pacífico	Nariño	Mosquera	El Bajito	Recolección manual	4
Pacífico	Nariño	Mosquera	El Bajito	Red de enmalle	16
Pacífico	Nariño	Mosquera	La Punta Firme Cifuentes	Red de enmalle	26
Pacífico	Nariño	Mosquera	Miel de Abeja	Línea de mano	25
Pacífico	Nariño	Mosquera	Miel de Abeja	Recolección manual	3
Pacífico	Nariño	Mosquera	Muelle La Choza	Línea de mano	3
Pacífico	Nariño	Mosquera	Muelle La Choza	Recolección manual	1
Pacífico	Nariño	Mosquera	Muelle La Choza	Red de enmalle	6
Pacífico	Nariño	Mosquera	Muelle La Samaritana	Línea de mano	7
Pacífico	Nariño	Mosquera	Muelle La Samaritana	Red de enmalle	4
Pacífico	Nariño	Mosquera	Muelle Las Flores	Línea de mano	8
Pacífico	Nariño	Mosquera	Muelle Las Flores	Red de enmalle	3
Pacífico	Nariño	Mosquera	Naranjo	Línea de mano	26
Pacífico	Nariño	Mosquera	Naranjo	Red de enmalle	5
Pacífico	Nariño	Mosquera	Playa nueva	Línea de mano	3
Pacífico	Nariño	Mosquera	Playa nueva	Red de enmalle	17
Pacífico	Nariño	Mosquera	Tasquita	Línea de mano	6
Pacífico	Nariño	Mosquera	Tasquita	Recolección manual	1
Pacífico	Nariño	Mosquera	Tasquita	Red de enmalle	8
Pacífico	Nariño	Mosquera	Tres de Noviembre Firme Cifuentes	Línea de mano	2
Pacífico	Nariño	Mosquera	Tres de Noviembre Firme Cifuentes	Red de enmalle	20
Pacífico	Nariño	San Andrés De Tumaco	Bajito Vaquería	Palangre o Espinel	68
Pacífico	Nariño	San Andrés De Tumaco	Candelillas de Mar	Palangre o Espinel	8
Pacífico	Nariño	San Andrés De Tumaco	Candelillas de Mar	Red de enmalle	23

Cuenca o Litoral	Departamento	Municipio	Sitio de desembarco	Arte de pesca principal	N° de UEPs
Pacífico	Nariño	San Andrés De Tumaco	Chontal	Chinchorro	1
Pacífico	Nariño	San Andrés De Tumaco	Chontal	Red de enmalle	21
Pacífico	Nariño	San Andrés De Tumaco	Frío PezLuz Marpacif blueEl PuertoFresco pezpeces y pecesSan Jair	Palangre o Espinel	7
Pacífico	Nariño	San Andrés De Tumaco	Frío PezLuz Marpacif blueEl PuertoFresco pezpeces y pecesSan Jair	Red de cerco	2
Pacífico	Nariño	San Andrés De Tumaco	Frío PezLuz Marpacif blueEl PuertoFresco pezpeces y pecesSan Jair	Red de enmalle	2
Pacífico	Nariño	San Andrés De Tumaco	La Casa del Pescador	Red de enmalle	17
Pacífico	Nariño	San Andrés De Tumaco	Llanaje	Red de enmalle	46
Pacífico	Nariño	San Andrés De Tumaco	Milagros de la Mar	Chinchorro	1
Pacífico	Nariño	San Andrés De Tumaco	Milagros de la Mar	Palangre o Espinel	1
Pacífico	Nariño	San Andrés De Tumaco	Milagros de la Mar	Red de enmalle	12
Pacífico	Nariño	San Andrés De Tumaco	Pesquera Torres Mar	Changa	14
Pacífico	Nariño	San Andrés De Tumaco	Plaza de mercado (Tumaco)	Red de enmalle	11
Pacífico	Nariño	San Andrés De Tumaco	Puente Pindo	Changa	1
Pacífico	Nariño	San Andrés De Tumaco	Puente Pindo	No definido	1
Pacífico	Nariño	San Andrés De Tumaco	Puente Pindo	Palangre o Espinel	8
Pacífico	Nariño	San Andrés De Tumaco	Puente Pindo	Red de cerco	2
Pacífico	Nariño	San Andrés De Tumaco	Puente Pindo	Red de enmalle	20
Pacífico	Nariño	San Andrés De Tumaco	Salahonda	Chinchorro	7

<b>Cuenca o Litoral</b>	<b>Departamento</b>	<b>Municipio</b>	<b>Sitio de desembarco</b>	<b>Arte de pesca principal</b>	<b>N° de UEPs</b>
Pacífico	Nariño	San Andrés De Tumaco	Salahonda	Red de enmalle	37
Pacífico	Valle del Cauca	Buenaventura	Bazán La Bocana	Changa	24
Pacífico	Valle del Cauca	Buenaventura	Bazán La Bocana	Palangre o Espinel	1
Pacífico	Valle del Cauca	Buenaventura	Bazán La Bocana	Red de enmalle	38
Pacífico	Valle del Cauca	Buenaventura	Betania - Naya	Red de enmalle	10
Pacífico	Valle del Cauca	Buenaventura	Chamuscado - Naya	Palangre o Espinel	1
Pacífico	Valle del Cauca	Buenaventura	Chamuscado - Naya	Red de enmalle	7
Pacífico	Valle del Cauca	Buenaventura	El Piñal	Palangre o Espinel	1
Pacífico	Valle del Cauca	Buenaventura	El Piñal	Red de enmalle	21
Pacífico	Valle del Cauca	Buenaventura	Juanchaco	Línea de mano	12
Pacífico	Valle del Cauca	Buenaventura	La Barra	Línea de mano	5
Pacífico	Valle del Cauca	Buenaventura	La Barra	Palangre o Espinel	1
Pacífico	Valle del Cauca	Buenaventura	La Barra	Red de enmalle	5
Pacífico	Valle del Cauca	Buenaventura	La Plata - Bahía Málaga	Línea de mano	2
Pacífico	Valle del Cauca	Buenaventura	La Plata - Bahía Málaga	Palangre o Espinel	4
Pacífico	Valle del Cauca	Buenaventura	La Plata - Bahía Málaga	Red de enmalle	11
Pacífico	Valle del Cauca	Buenaventura	La Sierpe - Bahía Málaga	Red de enmalle	1
Pacífico	Valle del Cauca	Buenaventura	Ladrilleros	Línea de mano	4
Pacífico	Valle del Cauca	Buenaventura	Las Palmas Naya	Red de enmalle	19
Pacífico	Valle del Cauca	Buenaventura	Mangaña - Bahía Málaga	Red de enmalle	6
Pacífico	Valle del Cauca	Buenaventura	Mayorquin	Red de enmalle	29
Pacífico	Valle del Cauca	Buenaventura	Miramar - Bahía Málaga	Línea de mano	2
Pacífico	Valle del Cauca	Buenaventura	Miramar - Bahía Málaga	Palangre o Espinel	2
Pacífico	Valle del Cauca	Buenaventura	Miramar - Bahía Málaga	Red de enmalle	13
Pacífico	Valle del Cauca	Buenaventura	Papayal	Red de enmalle	21
Pacífico	Valle del Cauca	Buenaventura	Pital	Red de enmalle	26
Pacífico	Valle del Cauca	Buenaventura	Pueblo Nuevo	Palangre o Espinel	10

<b>Cuenca o Litoral</b>	<b>Departamento</b>	<b>Municipio</b>	<b>Sitio de desembarco</b>	<b>Arte de pesca principal</b>	<b>N° de UEPs</b>
Pacífico	Valle del Cauca	Buenaventura	Pueblo Nuevo	Red de enmalle	34
Pacífico	Valle del Cauca	Buenaventura	Punta Bonita	Chinchorro	1
Pacífico	Valle del Cauca	Buenaventura	Punta Bonita	Palangre o Espinel	2
Pacífico	Valle del Cauca	Buenaventura	Punta Bonita	Red de enmalle	24
Pacífico	Valle del Cauca	Buenaventura	Punta Soldado	Red de enmalle	30
Pacífico	Valle del Cauca	Buenaventura	San Cruz - Naya	Red de enmalle	5
Pacífico	Valle del Cauca	Buenaventura	San Cruz - Naya	Trampas o Nasas	4
Sinú	Córdoba	Chimá	Arache	Atarraya	8
Sinú	Córdoba	Chimá	Arache	Red de enmalle	32
Sinú	Córdoba	Chimá	Cascarrón	Atarraya	8
Sinú	Córdoba	Chimá	Cascarrón	Red de enmalle	18
Sinú	Córdoba	Chimá	Puerto La Punta	Atarraya	5
Sinú	Córdoba	Chimá	Puerto La Punta	Red de enmalle	19
Sinú	Córdoba	Chimá	Sitio Viejo	Atarraya	9
Sinú	Córdoba	Chimá	Sitio Viejo	Red de enmalle	31
Sinú	Córdoba	Lorica	Caño Viejo	Red de enmalle	23
Sinú	Córdoba	Lorica	Cotocá Abajo	Atarraya	16
Sinú	Córdoba	Lorica	Cotocá Abajo	Red de enmalle	1
Sinú	Córdoba	Lorica	Cotocá Arriba	Atarraya	9
Sinú	Córdoba	Lorica	Cotocá Arriba	Red de enmalle	17
Sinú	Córdoba	Lorica	El Playón	Atarraya	12
Sinú	Córdoba	Lorica	La Isla	Palangre o Espinel	3
Sinú	Córdoba	Lorica	La Isla	Red de enmalle	6
Sinú	Córdoba	Lorica	La Palma	Atarraya	2
Sinú	Córdoba	Lorica	La Palma	Red de enmalle	15
Sinú	Córdoba	Lorica	La Peinada	Atarraya	18
Sinú	Córdoba	Lorica	La Peinada	Red de enmalle	61
Sinú	Córdoba	Lorica	La Plaza - San Sebastián	Atarraya	5
Sinú	Córdoba	Lorica	La Plaza - San Sebastián	Red de enmalle	34
Sinú	Córdoba	Lorica	Loma - San Sebastián	Red de enmalle	82
Sinú	Córdoba	Lorica	Los Amarillos	Atarraya	25

<b>Cuenca o Litoral</b>	<b>Departamento</b>	<b>Municipio</b>	<b>Sitio de desembarco</b>	<b>Arte de pesca principal</b>	<b>N° de UEPs</b>
Sinú	Córdoba	Lorica	Los Patos	Red de enmalle	24
Sinú	Córdoba	Lorica	Los Rodríguez	Atarraya	1
Sinú	Córdoba	Lorica	Los Rodríguez	Buceo	1
Sinú	Córdoba	Lorica	Los Rodríguez	Red de enmalle	31
Sinú	Córdoba	Lorica	Malena	Atarraya	5
Sinú	Córdoba	Lorica	Malena	Red de enmalle	7
Sinú	Córdoba	Lorica	Mercado (Lorica)	Atarraya	67
Sinú	Córdoba	Lorica	Mercado (Lorica)	Línea de mano	4
Sinú	Córdoba	Lorica	Mercado (Lorica)	Red de enmalle	38
Sinú	Córdoba	Lorica	Nariño	Atarraya	14
Sinú	Córdoba	Lorica	Palo de Agua	Atarraya	21
Sinú	Córdoba	Lorica	Palo de Agua	Red de enmalle	6
Sinú	Córdoba	Lorica	Recula	Red de enmalle	21
Sinú	Córdoba	Lorica	Rodeito	Red de enmalle	20
Sinú	Córdoba	Lorica	San Nicolás de Bari	Atarraya	10
Sinú	Córdoba	Lorica	San Nicolás de Bari	Palangre o Espinel	16
Sinú	Córdoba	Lorica	Santropel - San Sebastián	Atarraya	7
Sinú	Córdoba	Lorica	Santropel - San Sebastián	Red de enmalle	43
Sinú	Córdoba	Momil	Lamas	Atarraya	17
Sinú	Córdoba	Momil	Lamas	Red de enmalle	7
Sinú	Córdoba	Momil	Mamón	Red de enmalle	16
Sinú	Córdoba	Momil	Rincón	Atarraya	3
Sinú	Córdoba	Momil	Rincón	Red de enmalle	22
Sinú	Córdoba	Momil	Robles	Red de enmalle	27
Sinú	Córdoba	Momil	Villa Venecia	Red de enmalle	22
Sinú	Córdoba	Montería	Betancí Maracayo	Red de enmalle	26
Sinú	Córdoba	Montería	Betancí Tres Palmas	Atarraya	15
Sinú	Córdoba	Montería	Guasimal	Línea de mano	2
Sinú	Córdoba	Montería	Guasimal	Red de enmalle	12
Sinú	Córdoba	Montería	Hamaca	Red de enmalle	26
Sinú	Córdoba	Montería	Las Palomas	Atarraya	24
Sinú	Córdoba	Montería	Nueva Lucía	Red de enmalle	15

<b>Cuenca o Litoral</b>	<b>Departamento</b>	<b>Municipio</b>	<b>Sitio de desembarco</b>	<b>Arte de pesca principal</b>	<b>N° de UEPs</b>
Sinú	Córdoba	Montería	Pueblo Balsa	Red de enmalle	25
Sinú	Córdoba	Montería	Puente de Betancí	Atarraya	8
Sinú	Córdoba	Montería	Tres Piedras	Atarraya	10
Sinú	Córdoba	Purísima De La Concepción	Barrio San Francisco Cañito	Atarraya	11
Sinú	Córdoba	Purísima De La Concepción	Barrio San Francisco Cañito	Red de enmalle	24
Sinú	Córdoba	Purísima De La Concepción	Los Corrales	Red de enmalle	30
Sinú	Córdoba	Purísima De La Concepción	Puerto Grande	Atarraya	3
Sinú	Córdoba	Purísima De La Concepción	Puerto Grande	Red de enmalle	25
Sinú	Córdoba	Purísima De La Concepción	Villa Nueva Babilla	Atarraya	2
Sinú	Córdoba	Purísima De La Concepción	Villa Nueva Babilla	Red de enmalle	25
Sinú	Córdoba	San Bernardo Del Viento continental	Caño Grande	Atarraya	5
Sinú	Córdoba	San Bernardo Del Viento continental	Caño Grande	Red de enmalle	59
Sinú	Córdoba	San Pelayo	Sabana Nueva	Atarraya	11
Sinú	Córdoba	San Pelayo	Sabana Nueva	Palangre o Espinel	2
Sinú	Córdoba	San Pelayo	Sabana Nueva	Red de enmalle	8
Sinú	Córdoba	Tierralta	Callejas	Atarraya	7
Sinú	Córdoba	Tierralta	Callejas	Red de enmalle	1
Sinú	Córdoba	Tierralta	Carrisola	Atarraya	10
Sinú	Córdoba	Tierralta	Chapinero	Atarraya	13
Sinú	Córdoba	Tierralta	Chapundun	Atarraya	14
Sinú	Córdoba	Tierralta	El Paraíso Nuevo Oriente	Atarraya	11

<b>Cuenca o Litoral</b>	<b>Departamento</b>	<b>Municipio</b>	<b>Sitio de desembarco</b>	<b>Arte de pesca principal</b>	<b>N° de UEPs</b>
Sinú	Córdoba	Tierralta	El ParaísoNuevo Oriente	Línea de mano	1
Sinú	Córdoba	Tierralta	El Toro	Atarraya	8
Sinú	Córdoba	Tierralta	El Toro	Red de enmalle	1
Sinú	Córdoba	Tierralta	La Lucha Nueva Platanera	Atarraya	3
Sinú	Córdoba	Tierralta	Nueva Unión	Atarraya	10
Sinú	Córdoba	Tierralta	Nueva Unión	Línea de mano	2
Sinú	Córdoba	Tierralta	Nuevo Tai	Atarraya	17
Sinú	Córdoba	Tierralta	Santana	Atarraya	10
Sinú	Córdoba	Tierralta	Santanita	Atarraya	8
Sinú	Córdoba	Tierralta	Volador	Atarraya	8
Sinú	Córdoba	Valencia	Río Nuevo	Atarraya	10